

*Wegekärtchen, Verlag Anton Pustet, Salzburg, 2023, € 25,00*

Im Zeichen der Klimakarte für den ÖV ist es ratsam, für Fahren gutes Infomaterial bereit zu haben. Das bietet nun die geborene Linzer Autorin, die zeigt, was mit den Öffis möglich ist. Ein Auszug aus dem vielfältigen Tourenangebot rund um Salzburg: Gaisberg / Drachenwand / Schafberg / Katrin / Gosaukamm / Barmsteine / Tappenkarsee / Säuleck / Soleleitungsweg / Untersberg / u.a.m.



Michael Pratter

### **BegeiSTERN**

**Gustostückerl aus dem Salzburger Sternbräu neu und kreativ interpretiert**

*160 Seiten, durchgehend farbig bebildert, Format 21 x 24 cm, Hardcover, € 28,00, Verlag Anton Pustet, Salzburg, 2023, ISBN 978-3-7025-1078-7*


#### **Von hier, aber nicht von gestern**

Michael Pratter kocht auf und präsentiert g'schmackige Klassiker der Salzburger Wirtshauskultur – eben noch auf der Karte des Sternbräu und jetzt auch aufbereitet für die Küche daheim. Er setzt dabei auf traditionelle und urwüchsige Rezepte – allesamt tief in der Region verwurzelt, doch mittlerweile fast überall von den Speisekarten verschwunden – und bürstet sie gegen den Strich.

So entstehen bunte, kreative und moderne Inszenierungen von Kalbsbrust, Steckerlfisch und Topfenknödeln, die über unerwartete Zutatenkombinationen und Geschmackserlebnisse auch kulinarisch die weite Welt nach Salzburg holen.

Historische und kulturelle Zwischengänge vermitteln Wissenswertes über Geschichte und Gegenwart des traditionsreichen Wirtshauses, die Salzburger Bierkultur und die regionalen Lieferanten jener wertvollen Rohstoffe, die gute und ehrliche Küche ausmachen.

Kurzkritik: Österreichische Küche, modern interpretiert / Rezepte aus allen Menüsparten / mit historischen und kulturellen Texten von Barbara Denicolò (Universität Salzburg)



# WIENERLAND

## Magazin für Freizeitgestaltung



Erscheinungsort 2103 Langenzersdorf  
46. Jahrgang, Heft 437, 5/2023, Mai 2023



## NÖ-Card-Wandern mit Wienerland



**Freien Eintritt zu rund 350 Ausflugszielen verspricht seit Jahren die NÖ-Card. Wienerland verbindet seit 1.4.2023 die Vorteile der Klima-Karte mit jenen der NÖ-Card.**

#### **Vorerst werden folgende Fahrten angeboten:**

#### **So, 30.4.2023, Mariazell, Bürgeralpe**

**Anreise** individuell oder Bus 169 Wien - Mariazell, **Treffpunkt** 10:04, Mariazell Busbhf, Auffahrt Bürgeralpe

**Anreisevorschlag** Wien Hbf Busbhf Südtiroler Platz, Steig P1 7:00 - Mariazell Busbhf 10:04, Rückreise mit dem Bus über Kapfenberg oder Schienenersatzverkehr Laubenbachmühle - Wien

#### **Sa, 6.5.2023 Retz, Reblausexpress**

**Anreise** individuell oder Bhf Floridsdorf 8:11 - Bhf Retz 9:12, **Treffpunkt** vor dem Reblausexpress Retz ab 9:17 - Drosendorf 10:47/11:30 - Retz 12:40/13:16 - Wien Floridsdorf 14:17

#### **Sa, 13.5.2023 Puchberg am Schneeberg, Schneebergbahn**

**Anreise** individuell oder Wien Hbf 6:58 - Wr. Neustadt 7:28/7:37 - Puchberg am Schneeberg 8:24, **Treffpunkt** Bhf Puchberg am Schneeberg Kassa 8:30, Auffahrt 9:00, unbedingt Karten reservieren über [www.schneebergbahn.at](http://www.schneebergbahn.at), Ziel Damböckhaus, Talfahrt vom Hochschneeberg Vorschlag 13:45



### Freizeitmagazin „Wienerland“

Wie erhält man das Freizeitmagazin „Wienerland“? Es wird zum Preis von € 12,-/ Jahr auf Wunsch per Post zugestellt, bei Veranstaltungen kostenlos verteilt oder kann über die Wienerland-Homepage ausgedruckt werden.

### Kurzserien geführter Wanderungen im Rahmen von WIG

2023 läuft die Kurzserie geführter Wanderungen im Burgenland weiter - mit dem kostenlosen Erhalt der **Burgenland-Wandernadel**.

Am 1. April startete die neue Serie mit der **NÖ-Card**: Freien Eintritt zu rund 350 Ausflugszielen verspricht seit Jahren die NÖ-Card. Wienerland verbindet die Vorteile der Klima-Karte mit jenen der NÖ-Card. Vorerst werden vier Fahrten im April/Mai angeboten.



### Unterwegs in Traunkirchen mit der Klimakarte (Foto Franz Monschein)



**Offenlegung** Medium Wienerland, Freizeitmagazin, erscheint monatlich  
**Medieninhaber** Wienerland, Zeitung & Verlag, Pamessergasse 13, A 2103 Langenzersdorf, ZVR 457838689, **Redaktion** Fritz Peterka, Fax 2244 / 35364, [office@wienerland.at](mailto:office@wienerland.at), [www.wienerland.at](http://www.wienerland.at)

reichs von einem Meisterkoch betrieben wird, wo die besten Bauernkrapfen gebacken, fangfrische Forellen und knusprige Reinanken serviert werden und wo es an einem Ort 170 verschiedene Biersorten zu verkosten gibt.

Als Vorspeise – oder als Dessert – verlocken verborgene Kulturdenkmäler, vielfältige Landschaften und grandiose Ausblicke. Was besser „schmeckt“, entscheiden Sie selbst!

**Was ist die Zielgruppe:** rund 60 genussvolle Ausflüge – zu Fuß oder mit dem Fahrrad, für alle, denen das Einkehren wichtig ist, mit großer Übersichtskarte und genauen Wegbeschreibungen.

Rainer Hochhold

### Geschichte des Pinzgaus

**eigenständig, eigentümlich, eigenwillig**

264 Seiten, durchgehend farbig bebildert, Format 17 x 24 cm, Hardcover, € 29,00, ISBN 978-3-7025-1077-0, Verlag Anton Pustet, Salzburg, 2023

**Eine Spurensuche von der Altsteinzeit bis zur Gegenwart**

Wie kam der Pinzgau zu seinem Namen? Seit wann gibt es ihn? Und welche historischen Ereignisse führten dazu, dass er heute ein Teil des Landes Salzburg ist? Diese und viele weitere Fragen stellt sich Historiker Rainer Hochhold, der auf seiner Suche nach Antworten so manchen Mythos entlarvt und viel Licht ins Dunkel bringt: So übte etwa das Herzogtum Bayern entgegen der bisherigen Auffassung keinen derart starken machtpolitischen Einfluss auf den Pinzgau aus. Vielmehr verwalteten die heute vielfach vergessenen, einst aber mächtigen Grafen von Lechsgemünd im Hochmittelalter weite Teile des Pinzgaus als Königslehen. Die in weiterer Folge zugestandenen Marktrechte, mehrfache Rebellionen gegen die Fürsterzbischöfe sowie eigenwillige Verstrickungen in der Zeit Napoleons sind nur einige Beispiele, die von einem besonderen Streben nach Eigenständigkeit und Unabhängigkeit zeugen.

Der Inhalt in Kurzform: Neue Quellen und Erkenntnisse / die Geschichte des Pinzgaus – kurzweilig und kompakt / bisher unveröffentlichtes Bildmaterial aus Archiven und Museen.



Stefanie Ruep

### Mit Bahn und Bus zum Berggenuss

**80 Öffi-Wanderungen rund um Salzburg**

304 Seiten, Format 11,0 x 18,0 cm, Taschenbuch, durchgehend farbig bebildert,

Verlag Anton Pustet, Salzburg, 2023, ISBN 978-3-7025-1079-4

### Der Schafberg, „diese herrlichste Zinne der Alpen“

Bereits im Jahr 1846 geriet ein Reiseführer ins Schwärmen. Und noch heute gilt der Schafberg als die schönste Aussichtswarte im Salzkammergut. Er bietet eine Fülle kurioser Geschichten, denn schon im Mittelalter stritten sich die umliegenden Herrschaften, wem er denn eigentlich gehöre. Und im späten 19. Jahrhundert war eine Reise ins Salzkammergut ohne einen Abstecher auf seinen Gipfel fast nicht mehr denkbar: Mit dem Bau der steilsten Zahnradbahn Österreichs wurde der Schafberg noch beliebter. Die einzigartige Landschaft, mit Wolfgangsee, Mondsee und Attersee zu seinen Füßen, zog ein „sommerfrischeles“ Publikum, Villenbesitzer und Künstler an. Es gibt viel zu erzählen – nicht nur rund um das „Weisse Rössl“, das Kloster Mondsee und das Schloss Kammer.

Entdecken Sie mit Peter Pfarl in beeindruckenden Fotografien von Karin und Wolfgang Mayerhoffer die landschaftlichen und kulturellen Schätze des Schafbergs und der Landschaft, die ihn umgibt!

Große Anlässe gibt es im Jahr 2023: 130 Jahre Schafbergbahn und Eröffnung des „ErlebnisQuartiers SchafbergBahn“!

Zum Schluss: Gut recherchierte Wander- und Ausflugstipps für das Salzkammergut, beeindruckend fotografiert von Karin und Wolfgang Mayerhoffer.



Josef Leitner

### Oberösterreich genießen

wandern, einkehren, wohlfühlen

232 Seiten, durchgehend farbig bebildert, Format 13,5 x 21,5 cm, französische Broschur, € 25,00, Verlag Anton Pustet, Salzburg, 2023, ISBN 978-3-7025-1083-1

Was ist schöner – das Wandern und Radeln oder die Einkehr? Oberösterreich Insider und Kulturgenuss-Wanderer Josef Leitner überlässt uns die Wahl! Vom Böhmerwald bis ins südliche Salzkammergut präsentiert er rund 60 besondere Wirtshäuser und außergewöhnliche Kultur- und Naturschätze. Hier gibt es nicht nur herzliche Gastgeber und feine Spezialitäten, sondern auch reizvolle Wander- und Radwege, die zu wunderbaren Ausflügen einladen. Wir erfahren, wo der größte Smoker-Grill Öster-



### Wanderprogramm Mai 2023

Sa 29.4. Halbtorn WIG 10 km 9:20 Bhf Mönchhof-Halbtorn P **Bgld Wandernadel**

So 30.4. Mariazell WIG 10 km T **10:04** Mariazell Busbhf P **NÖ-Card Bürgeralpe**

Die 2.5. Wien 3 SBW 10 km 16:00 Bhf Wien Landstraße Halle I

Mi 3.5. Stockerau KUW 10 km 8:15 Bhf Wien Floridsdorf Halle A Abfahrt 8:31

Do 4.5. Hartberg KUW 10 km 7:30 Wien Hbf ÖBB Info A Abfahrt 7:58

Fr 5.5. Langenzersdorf FRW 10 km 14:00 Bhf P DRW

Sa 6.5. Retz WIG 10 km 9:17 Bhf Retz P **NÖ-Card Reblausexpress**

Mo 8.5. Wien 12 KUW 8 km 9:00 U4/6 Längelfeldgasse Ausg Bus 12A A

Die 9.5. Wien 2 UBW 10 km 16:00 U1 Vorgartenstraße Ausgang Bus 11A I

Mi 10.5. Wien 1 KUW 8 km 9:00 U1/4 Karlsplatz Ausgang Kärntner Straße A Brunnen im 1. Bezirk

Do 11.5. Rottenmann KUW 10 km 6:05 Wien Hbf ÖBB Info A Abfahrt 6:18

Fr 12.5. Langenzersdorf FRW 16 km 14:00 Bhf P BRW

Sa 13.5. Puchberg WIG 10 km 09:00 Bhf Puchberg P **NÖ-Card (Fahrkarte für Schneebergbahn Puchberg Bhf ab 9:00 und Retourfahrt Hochschneeberg ab 13.45 rechtzeitig reservieren!)**

So 14.5. Semmering - Payerbach WIG 21 km 9:20 Bhf Semmering K

Mo 15.5. Wien 17 KUW 8 km 9:00 Straßenbahndstelle 42 Antonigasse A Schneekugelmuseum

Die 16.5. Wien 20 SBW 10 km 16:00 Bhf Handelskai Halle I

Mi 17.5. Tulln KUW 10 km 8:15 Wien FJB A Abfahrt 8:28 E. Schiele-Weg

Do 18.5. Wien 14 KUW 8 km 9:00 U4 Hietzing Halle A

Fr 19.5. Langenzersdorf FRW 10 km 14:00 Bhf P KSW

Mo 22.5. Spittal/Drau KUW 10 km 6:10 Wien Hbf ÖBB Info A Abfahrt 6:18

Die 23.5. Wien 21 UBW 10 km 16:00 U6 Neue Donau Halle I

Mi 24.5. Pöchlarn KUW 10 km 7:10 Wien Hbf ÖBB Info A Abfahrt 7:28

Do 25.5. Wien 10 KUW 8 km 9:00 U1 Reumannplatz M Backsteinbauten

Fr 26.5. Langenzersdorf FRW 10 km 14:00 Bhf P TRW

Mo 29.5. Wien 1 KUW 8 km 9:00 Urania Ringlinien A Reiter und Reiterstandbilder

Die 30.5. Wien 21 SBW 10 km 16:00 Bhf Wien Floridsdorf Halle I

Mi 31.5. Linz/Donau KUW 10 km 6:10 Wien Hbf ÖBB Info A Erlebniswelt Pöstlingberg



**Kultur-Wanderer unterwegs mit Alfred**



**WIG-Wanderer unterwegs mit Paul**

warten auf den Leser. Tipps zu Kulinarik und Wissenswertes für Groß und Klein runden die Entdeckungsreise für Gäste und Einheimische ab.

In Kurzform der Inhalt: Einkehr und Unterkünfte, 34 detaillierte Wandervorschläge, Weitwanderwege und Pilgerwege.

Stephen Sokoloff

### **GUUTEN APPETIT**

**Die gastronomische Seele von Urfahr und Umgebung**

*256 Seiten, durchgehend farbig bebildert, Format 13,5 x 21,5 cm, französische Broschur, € 26,00, Verlag Anton Pustet, Salzburg, 2023, ISBN 978-3-7025-1080-0*

#### **Die Geheimnisse beliebter Köche**

Nicht weniger als 15 bekannte und erfolgreiche Gastronomen gewähren Einsichten in ihre Betriebe! Dabei lassen sie uns tief in ihre Seele blicken: Wir erfahren viel über die aktuellen Herausforderungen infolge der Corona- und Energiekrise – und wie diese gemeistert werden.

Aber auch über ihre kulinarischen Ausrichtungen wird gesprochen: Warum werden gerade die einen oder anderen Speisen angeboten? Woher stammen die Produkte? Und wie halten es die Unternehmen mit „Bio“, Saisonalität und Regionalität?

Alle vorgestellten Gastronomiebetriebe sind bewusst heimatverbunden, viele sind dazu aber auch besonders innovationsfreudig, kreativ und offen für internationale Einflüsse. Manche Restaurants kochen auf Hauben-Niveau, andere spezialisieren sich auf die „einfache Küche“.

Stephen Sokoloff hat die außergewöhnlichsten Rezepte zusammengetragen und diese mit seiner Frau Bozena nachgekocht – und schildert so ausführlich wie präzise, wie selbst die anspruchsvollsten Gerichte problemlos gelingen.

#### **Kurzkritik**

Gastronomische und kulinarische Philosophien aus Oberösterreich – mit Schwerpunkt Urfahr und Umgebung, Rezepte aus allen Menüsparten, in Zusammenarbeit mit dem GUUTE Verein und unter Mitwirkung der oberösterreichischen „KultiWirte“



Peter Pfarl, Karin Mayerhoffer (Fotografin) Wolfgang Mayerhoffer (Fotograf)

### **Rund um den Schafberg**

**Natur und Kultur erleben**

*184 Seiten, durchgehend farbig bebildert, Format 21 x 24 cm, Hardcover, € 29,00,*

ten Sprung in die Tiefe ums Leben.

Csaba Szépfalusi, Karel Kriz

### Bergerlebnis

#### Schneeberg - Rax - Semmering

##### 159 Wanderungen - Bergtouren - Klettersteige

428 Seiten, Reihe „WanderErlebnis“, zahlreiche Abb., Format 20 cm x 11 cm, Kral Verlag, Berndorf, 2023, 1. Auflage, ISBN 978-3-99103-107-9, Taschenbuch, € 29,90

Nicht weniger als 159 Touren präsentieren die Autoren: auf beschaulichen Wanderwegen, alpin anspruchsvolleren Routen und gesicherten Klettersteigen im niederösterreichisch-steirischen Wanderparadies, von steilen Wandfluchten und faszinierenden alpinen Felsszenarien umgeben.

Das Gebiet Semmering-Rax-Schneeberg ist der Schönwetter-Hausberg aller Natur- und Bergbegeisterten am östlichen Alpenrand. Gute Erreichbarkeit und ausreichend viele Einkehrmöglichkeiten unterstützen das Bergerlebnis. Und über allem weht der Hauch einer mehr als hundertjährigen, laufend erneuerten Freizeitkultur am Berg und im Tal.

Es muss schon was dran sein an Niederösterreichs Tourismus-Hotspot. Blickt man auf die Karte der NÖ-Card-Stützpunkte, so sind dort die Wiener Hausberge überproportional aufgestellt! Gratulation dem Autoren-Duo für die glänzende Arbeit!

Andreas Steininger


### Mürztal - Mariazeller Land

#### Kostbares - Sehenswertes - Wanderbares

272 Seiten, zahlreiche Abb., Format 20 cm x 11 cm, Kral Verlag, 2023, 1. Auflage, ISBN 978-3-99103-130-7, Taschenbuch, € 24,90

Ein wenig im Schatten der Wiener Hausberge Schneeberg, Rax und Hohe Wand liegt das Mürztal und anschließende Mariazeller Land.

Der Autor führt mit detailreicher Kenntnis der Region durch das historisch und kulturell reiche Mürztal und Mariazeller Land – aus touristischer Sicht ein wahrer Geheimtipp. Zahlreiche Sehenswürdigkeiten sowie naturnahe Rückzugsorte und Wanderwege



# Rezeptionen

Barbara Frischmuth, Hanna Zeckau (Illustrationen)

### SCHAUFEL, RECHEN, GARTENSCHERE

#### Was die Hände brauchen

Zahlreiche Illustrationen, Reihe „Dinge des Lebens“, Hardcover, 64 Seiten, Format 12 x 18 cm, ISBN 978-3-701-73582-2, € 18,00, Residenz Verlag, Wien, Salzburg, 2023

Die leidenschaftliche Gärtnerin Barbara Frischmuth weiß, dass sie immer nur zu Gast sein wird in ihrem Garten. Mit Rechen, Schaufel, Gartenschere und einigen anderen über die Jahrtausende entwickelten, oft ganz schlichten Gerätschaften bearbeiten wir Erde und Pflanzen, graben um, schneiden, setzen, ordnen, verteilen und ernten. Vor allem aber dürfen unsere Hände Gartengeräte nutzen, um mit den eigentlichen Bewohnern des Gartens in Austausch zu treten: mit Gräsern und Insekten, Blumen und Würmern, Wurzeln und Schnecken. Die Geschichte der Gartengeräte ist die Geschichte unserer Beziehung mit der Natur und allem, was in ihr lebt. Voller Dankbarkeit erzählt Barbara Frischmuth von dem, was ihre Hände im Garten brauchen.




Martina Pall

### Der Schlüssel

Hardcover, zahlreiche Illustrationen, aus der Reihe „Dinge des Lebens“, 64 Seiten, Format 12 x 18 cm, ISBN 978-3-701-73583-9, € 18,00, Residenz Verlag, Salzburg/Wien, 2023

Kein Zweifel, Schlüssel haben Magie! Alles, was Wert hatte, wurde weg- oder abgesperrt: von der Keuschheit bis zur Zuckerdose.

Wer den Schlüssel hat, kann nicht nur öffnen und schließen, er verfügt auch über Macht. Aber hat der praktische Gebrauchsgegenstand, nicht auch symbolische Kraft? Wie sonst ist es zu erklären, dass sich fast in jedem Haushalt eine Schachtel mit Schlüsseln findet, deren Funktion keiner mehr kennt? Schlüssel



gibt es seit Jahrhunderten in allen Größen, sie werden aus den verschiedensten Materialien hergestellt, sind transportabel und nie fix mit dem Schloss verbunden.

Als Leiterin der Schell Collection war Martina Pall Herrin über 13 000 Schlüssel aus allen Epochen und Kontinenten und sie weiß: Schlüssel fallen erst auf, wenn sie unauffindbar sind.

Rotraut Schöberl (Hsg.),  
Hanna Zeckau (Illustrationen)

## Meer Morde

### Kriminelle Geschichten im und am Wasser


Hardcover, zahlreiche Illustrationen, 256 Seiten,  
Format 12,5 x 20,5 cm, ISBN 978-3-701-71771-2,  
Residenz Verlag, Salzburg/Wien, € 25,00, 2023

**Stille Wasser sind tief – aber manchmal nicht tief genug ...**

Rotraut Schöberl ist nicht nur begeisterte Buchhändlerin, ihre Liebe gilt auch dem Meer zu jeder Jahreszeit, ob tiefblau im Sommer oder stürmisch im Winter.

Allerdings kann nichts kriminelle Spuren so schnell und gründlich verschwinden lassen wie der Ozean ... Von Grado über Sizilien bis Santa Cruz de La Palma wird gemordet, Atlantik, Pazifik und Mittelmeer sind Schauplätze krimineller Untaten im, am und unter Wasser. Davon erzählen Patricia Highsmith, Fred Vargas oder Martin Walker, aber auch zahlreiche frische „meerige“ Kriminalfälle von Alex Beer, Andreas Gruber, Stefan Kutzenberger, Martina Parker, Claudia Rossbacher und vielen anderen.

Erstmals steuert auch Rotraut Schöberl einen besonders fieseren Mordfall auf ihren geliebten Kanaren bei...



## Ein Kochtopf voll Genuss & Wohlbefinden

... weil Gesundheit das Wertvollste ist

160 Seiten, franz. Broschur, Format 19 x 24,5 cm, € 24,00, ISBN 978-3-7088-0825-3, Kneipp Verlag, 2023

Soeben erschien brandneu das Kochbuch der „Beste Gesundheit“-Betriebe. Dass sich ausgewogene Ernährung und Genuss keinesfalls ausschließen, beweisen die Beste Gesundheit-Betriebe mit ihrem neuen Kochbuch. In dieser komplett überarbeiteten Neuauflage der beliebten Rezeptesammlung stellen



derösterreich teilen sie mit Ihnen in unserem Reiseführer "Wachau" in der fünften Auflage. Auf 344 Seiten, gefüllt mit Insiderwissen und 185 Farbfotos, zeigen sie Ihnen den Zauber dieser sehenswerten Gegenden Österreichs. Die 35 Karten und Pläne machen das Gebiet im Herzen Europas zu Ihrer zweiten Heimat. Acht Wanderungen und Touren samt GPS-Daten lassen Sie die eindrucksvollen Landschaften problemlos und hautnah erleben.

Mit den Geheimtipps von Barbara Reiter und Michael Wistuba entdecken Sie Sehenswürdigkeiten, Restaurants und Hotels abseits ausgetretener Pfade. Alles vor Ort akribisch recherchiert und für Sie ausprobiert. Ökologisch, regional und nachhaltig wirtschaftende Betriebe sind kenntlich gemacht.

Im Hochland des oberen Kamp findet sich Arbesbach, Schönbach, Bad Traunstein. Im Kremstal liegen Senftenberg und Kremswickl. Im Ysper- und Weintal warten Pöggstall und Weiten auf Sie. Sie finden zahlreiche weitere Orte ausführlich in unserem Wachau-Reiseführer beschrieben.

Das obere Waldviertel und Thayatal entlang der walddichten Grenze zu Tschechien überzeugt mit viel unberührter Natur, verträumten Städtchen und einer Kette mittelalterlicher Burgen. Schließlich geht es in den sonnenverwöhnten Nordosten Österreichs. Eine sanft gewellte, gefällige Hügellandschaft und größtes Weinanbaugebiet Österreichs. Überall ist unser Reiseführer "Wachau" kundiger und stets hilfreicher Begleiter. Vertrauen Sie den Geheimtipps von Barbara Reiter und Michael Wistuba und Sie entdecken Perlen abseits der touristischen Highlights, die kaum jemand kennt, versprochen!

Die Geschichte der Kulturlandschaft Wachau wird lebendig in eindrucksvollen historischen Orten wie dem barocken Gesamtkunstwerk Stift Melk, der Burgruine Dürnstein oder in der Kunsthalle Krems. Gehen Sie auf Zeitreise im Museumsdorf Niedersulz und erleben Sie das Weinviertel wie anno 1900. Naturliebhaber genießen einmalige Landschaften wie den berühmten Dürnstein oder den Nationalpark Thayatal und geben sich an der Ysperklamm Wasserfallromantik hin. Aktivurlauber vergnügen sich beispielsweise auf dem Donauradweg.

Genießer haben die Wahl zwischen Retz, der Weinstadt mit Kellerlabyrinth, erleben Weine spektakulär im Loisium Langenlois, genießen Köstlichkeiten wie die Wachauer Marille oder grünen Veltliner oder kombinieren Kultur und Kulinarik in den sogenannten "Kulturwirthäusern", teils mit einmaliger nostalgischer Wirtshauseinrichtung, die unser Reiseführer explizit kenntlich macht. Die Top-Ausflugsziele und schönsten Sehenswürdigkeiten in unserem Reiseführer machen Ihren wohlverdienten Urlaub zum einmaligen Erlebnis.

Die Burgruine Aggstein war Schauplatz zahlreicher Grausamkeiten. Hausherr Georg Scheck vom Wald wurde bald nur noch „Schreckenwald“ genannt. Gefangene ließ er entweder im Verlies verhungern oder sperrte sie auf einen winzigen Felsbalkon am höchsten Punkt der Burg, den er harmlos "Rosengärtlein" nannte. Die meisten Gefangenen verhungerten ebenfalls, oder kamen beim verzweifeln-

Elsbeth Hobmeier, Tim X. Fischer

## **Einkehren**

**Die 50 besten Beizen in den Schweizer Alpen und im Jura**

€ 37,00, ISBN 978-3-03902-202-1, atverlag, Aarau, 2. Auflage, 2023, gebunden, 224 Seiten, 94,5 dag, Format 19,5 x 24,5 cm

**Überarbeitete Neuauflage des beliebten Restaurantführers für Genusswanderungen**

Das Schönste am Wandern ist das Einkehren. Und je nach Lust, Wetter und Kondition darf man das Wandern auch mal weglassen und gleich einkehren.

Wo aber finden sich die schönsten Bergbeizen mit der besten Rösti, der rassigsten Wurst, der schmelzendsten Käseschnitte? Wohin pilgern Süßschnäbel für den besten Schoggikuchen, die umwerfendste Cremeschnitte, das knusprigste Öpfelchüechli? Diese rustikalen Gaumenfreuden, regionalen Spezialitäten und gekonnt zubereiteten Gerichte lohnen allein schon einen Umweg oder sogar einen gezielten Ausflug. Und die schöne Naturlandschaft gibt es noch dazu.

Mit prägnanten Texten und stimmungsvollen Fotos regt dieses Buch zur Einkehr in 50 besonderen, oft geschichtsträchtigen Beizen in den Schweizer Alpen, Voralpen und im Jura an. Zu jeder Adresse finden sich Vorschläge für eine kleinere oder größere Wanderung. Praktische Informationen zu Anreise per Auto oder ÖV, Öffnungszeiten und Übersichtskarten erleichtern die Planung.




Barbara Reiter, Michael Wistuba

## **Wachau - Waldviertel, Weinviertel**

344 Seiten, farbig ill., 185 Fotos, Reihe „MM-Reiseführer“, ISBN 978-3-96685-170-1, 6. Auflage, 2023, € 22,60, Verlag Michael Müller, Erlangen, auch als E-Book erhältlich, 5. Auflage, 2020, 14,99 € Anders reisen und dabei das Besondere entdecken: Mit den aktuellen Tipps aus den Michael-Müller-Reiseführern gestalten Sie Ihre Reise individuell, nachhaltig und sicher.

Beim Erkunden unbekannter Regionen gibt es nichts Besseres, als sich von ortskundigen Einheimischen führen zu lassen. Barbara Reiter und Michael Wistuba sind seit ihrer Kindheit im Weltkulturerbe Wachau sowie im Wald- und Weinviertel unterwegs. Die intime Kenntnis dieses Landstrichs in Nie-



die Diätologen der Gesundheitsbetriebe 80 **saisonale** und **regionale** Rezepte vor. Ein Plädoyer für das Kochen im Einklang mit den Jahreszeiten:

### **Warum saisonal?**

Saisonale Lebensmittel enthalten die meisten Nährstoffe. Gemüse und Obst der Saison werden reif geerntet. Nur in ausgereiften Pflanzen können sich die wertvollen sekundären Pflanzenstoffe zur Gänze bilden. Ihnen wird eine Reihe von gesundheitsfördernden Wirkungen zugeschrieben, wie ein positiver Effekt auf die Blutgefäße, den Blutdruck und das Immunsystem sowie eine cholesterin- und blutzuckersenkende Wirkung. Ausgereiftes Obst und Gemüse versprechen außerdem intensiveren Geschmack und längere Haltbarkeit.

### **Warum regional?**

Regionaler Konsum bedeutet, klimafreundlicher zu kaufen. Unnötige Transportwege, Verpackungsmaterial sowie energieintensiver Gewächshausanbau inklusive hohem Wasserverbrauch und Kühlung durch lange Lagerung werden vermieden. Dadurch wird jede Menge CO2 eingespart. Eine regionale Ernährungsweise sorgt außerdem dafür, dass die Wertschöpfung vor Ort bleibt, was Arbeitsplätze aufrechterhält und schafft.

Einfache Orientierung durch farbliche Gliederung. Mit vielfältigen Rezepten, wertvollen Gesundheitstipps und einem übersichtlichen Saisonkalender sorgt Ein Kochtopf voll Genuss & Wohlbefinden für einen abwechslungsreichen, gesunden und umweltschonenden Speiseplan. Besonders praktisch: Zur besseren Orientierung führt das neue Layout mit einer farblichen Gliederung durch die Saisonen und eine Vielzahl an Rezepten ist nun via QR-Code als Video-Rezepttipp abrufbar. Das Buch ist im gut sortierten Buchhandel erhältlich!

PS: Die ARGE Beste Gesundheit informiert gern über die sieben angeschlossenen Häuser in NÖ, [www.beste-gesundheit.at](http://www.beste-gesundheit.at)

Hans Compter

## **Johannifeuer. Ein Allgäu-Krimi**

1. Aufl., 2023, 240 Seiten, kartoniert, Reihe „Rother Bergkrimi“, Format 13,5 x 20,5 cm, ISBN 978-3-7633-7084-9, € 15,40, Bergverlag Rother, Oberhaching

**Wehe, wenn sie losgelassen: Mörderjagd in den Allgäuer Alpen**

Eine Johannifeier auf dem Spieser gerät außer Kontrolle. Sie endet furchterlich, doch die Verursacher kommen ungeschoren davon – bis einer von ihnen 15 Jahre später ermordet wird. Die Leiche wird jedoch nie gefunden. Dann behandelt die Ärztin Katharina Schiller einen Mann, der ihr merkwürdig erscheint. Ihre Sprechstundenhilfe kennt ihn noch



von früher: Alexander Blanz gehörte einer Clique von Jungs an, die sich allerhand herausnehmen konnten, weil ihre einflussreichen Väter sie deckten.

Kurz darauf stirbt einer aus der Clique durch einen Unfall, ausgerechnet am Tag nach dem traditionellen Johannifeuer auf dem Spieser. Gemeinsam mit der Rechtsmedizinerin Madelaine Wüsthoff, einer ehemaligen Kommilitonin, untersucht Katharina den Fall – und kommt dem Täter viel näher, als ihr lieb ist.

**Fazit:** Ein höchst raffinierter Alpenkrimi: Wem kann man trauen?

Herbert Raffalt

### Unsere schönsten Bergseen

248 Seiten, 21 x 26 cm, gebunden, Hardcover, ISBN 978-3-7112-0043-3, Verlag Benevento und Bergwelten, € 30,00, Elsbethen, 2023

#### Bergseensucht

Glasklar, tiefblau und eiskalt: Bergseen sind die Juwelen unserer alpinen Landschaft und laden zum Abkühlen vor malerischer Kulisse ein.

Wer beim Wandern nach Erfrischung sucht, sollte unbedingt den Sprung in einen Gebirgssee wagen. Oder zumindest die Zehenspitzen eintauchen – denn

wo eiszeitliche Gletscher einst beeindruckende Becken in die Landschaft schürften, klettern die Wassertemperaturen selbst im Hochsommer nicht über 18 Grad. Um Bergerlebnis und Badespaß zu verbinden, braucht es also zwei Dinge: zügiges Tempo und wilde Entschlossenheit.

Eingebettet zwischen hochalpinen Gipfeln lassen sich die entlegenen Gewässer oft nur nach mehrstündigem Fußmarsch entdecken, sie zählen damit selbst in der Hochsaison zu den letzten ruhigen Plätzen abseits der Massen. Wenn dann noch die nächste Hütte nicht weit, das Getränk gekühlt und der Kaiserschmarren vorzüglich ist, kann der Tag kaum besser werden.


Martin Arnold, Urs Fitze

### Wildnis Schweiz

#### Wanderungen in die schönsten Wildnisgebiete

Broschur mit Klappe, 224 Seiten, Format 14,5 cm x 22 cm, atverlag, Aarau, € 34,00, ISBN 978-3-03902-204-5, 1. Auflage, 2023

Die Schweiz ist wilder, als man vielleicht denken mag. Wildnis findet sich nicht nur in entlegenen



Hochgebirgslandschaften, sondern manchmal auch fast vor der Haustüre: in den kleineren und größeren Schutzgebieten im Mittelland oder den Voralpen.

Martin Arnold und Urs Fitze präsentieren 30 faszinierende Wildnisgebiete aus allen Landesteilen, die alle eine einzigartige Geschichte haben: von dem verwunschenen Doubs und der Belpau mit ihren Bibern über die Eiswüste des Aletschgletschers und den vielfarbig schimmernden Stelsersee bis zum Waldreservat im Onsernonetal. Neben menschenleeren Naturlandschaften im Gebirge sind auch kleine, oft wenig bekannte Flecken in unserer unmittelbaren Nähe zu entdecken. Fazit: Ein Wanderführer zu geheimen, schützenswerten Perlen der Schweiz!

Cordula Flegel

### Bauernlandschaft

#### Wie Familienbetriebe die Bayerischen Alpen prägen

Gebunden, 256 Seiten, Gewicht 1,341 kg, Format 22,5 cm x 28 cm, € 41,00, ISBN 978-3-03902-192-5, 1. Auflage, 2023, atverlag, Aarau

In den Alpen gibt es besondere Kulturlandschaften aus Wäldern und Almböden, entstanden durch jahrhundertlang betriebene Viehwirtschaft. Bis heute erzeugen Familienbetriebe hier Milch, Käse und Fleisch von besonderer Qualität und betreiben ihre eigene Form der Landwirtschaft: lebensnah, vorausschauend und eigenständig.

Das Buch beschreibt, wie eine Region im Osten der Bayerischen Voralpen im Spannungsfeld von Tourismus, Trinkwasserschutz und Pflege der Kulturlandschaft landwirtschaftlich genutzt wird. Vierzehn Familienbetriebe werden vorgestellt, konventionell wie biologisch wirtschaftende, im Neben- und im Haupterwerb geführte. Die Bäuerinnen und Bauern sprechen über das Verhältnis zu ihren Tieren, die Lebensmittel, die sie herstellen, ihre Werte, die Herausforderungen ihrer Arbeit und die Stärken ihrer Betriebe – die alten und die neuen Grundzüge einer Landwirtschaft, die noch wirklich bäuerlich strukturiert ist.

#### Kurzkritik

Ein Bildband über die Natur, die Kulturlandschaft und die bäuerliche Landwirtschaft im Mangfallgebirge und Metropolregion München. Einzigartiger Bildband über Landwirtschaft und Ökosysteme in den bayerischen Alpen. Bäuerinnen und Bauern kommen selbst zu Wort. Für Wanderinnen und Alpenliebhaber, Touristinnen und Einheimische.

