

Mark Zahel

Stubai-Wipptal

mit Gschnitz, Obernberg, Navis, Schmirn, Vals


60 Touren mit GPS-Tracks, Rother Wanderführer, 200 Seiten, 189 Farbabb., 60 Wanderkärtchen im Maßstab 1:50.000/1:75.000, 60 Höhenprofile, eine Übersichtskarte, Format 11,5 x 16,5 cm, karton. mit Polytex-Laminierung, 6. Aufl., 2021, Bergverla Rother, Oberhaching, ISBN 978-3-7633-4574-8, € 15,40

Im Herzen Tirols, kurz vor dem Brenner und nicht weit von Innsbruck entfernt, erstrecken sich das Stubaital und das Wipptal: Ein authentisches Stück Tirol, das man von der Autobahn aus nicht annähernd zu erahnen vermag. Eine Bergwelt mit hohen Gipfeln, ursprünglicher Bergbauernlandschaft und Ruhe. Der Rother Wanderführer »Stubai – Wipptal« stellt 60 abwechslungsreiche Touren vor, von leichter Genusswanderung bis anspruchsvolle Bergtour.

Im Stubai- und Wipptal und den Nachbartälern von Gschnitz, Obernberg, Navis, Schmirn und Vals können Wanderer zu regelrechten Gipfelsammlern werden. Hohe Berge, manche – wie beispielsweise der Habicht – über der magischen 3000er-Grenze, imposante Gletscherblicke sowie wunderschöne Alm- und Wasserfallwanderungen laden zu ausgedehnten Runden ein.

Die Auswahl umfasst leichte bis anspruchsvolle Touren und jede wird übersichtlich und zuverlässig vorgestellt: Kurzinfos mit allen wichtigen Angaben, Wanderkärtchen mit eingetragenen Routenverlauf, aussagekräftige Höhenprofile und genaue Wegbeschreibungen erleichtern die Vorbereitung und die Orientierung vor Ort. Außerdem stehen GPS-Tracks zum Download bereit.

Die sechste Auflage vom Rother Wanderführer »Stubai – Wipptal« wurde vollständig neu bearbeitet: Der bekannte Wanderführer-Autor Mark Zahel hat diesen Band übernommen, komplett neu erarbeitet und auf umfangreiche 60 Tourenvorschläge erweitert. Damit steht dem Bergabenteurer im Stubaital und im Wipptal nichts im Wege.



WIENERLAND

Magazin für Freizeitgestaltung

Erscheinungsort 2103 Langenzersdorf

44. Jahrgang, Heft 415, 7/2021, Juli 2021



Bei Teilnahmen an Wienerland-Wanderungen gibt es Urkunden und Ehrenpreise, WL Rusch und Christian Grundner, Foto Edi Steinacher



Die vier Langenzersdorfer Quartett-Wege werden nach und nach neu beschildert, u.a. der Schrammelweg, Foto Anne Peterka



Mitteilungen des BWV Wienerland



Teilnehmerbeiträge bei Wienerland unverändert

Die Teilnehmerbeiträge bei einer Wienerland-Veranstaltung: € 2,00, ab 40 km € 4,-. Blockkarte für acht Teilnahmen: € 12,00, Startkarte für einen PW: € 2,00 ein Stück, Ermäßigung ab 2 Stk.

Zeitung „Wienerland“

Das Freizeitmagazin „Wienerland“ wird a) für 12 Monate zum Preis von € 12,- mit der Post zugestellt, b) kostenlose Abgabe bei Veranstaltungen und c) Wienerland-Homepage www.wienerland.at, Ausdruckmöglichkeit.

Mitteilungen des ÖFS



ÖM Sportwandern 2021

Die Österreichische Meisterschaft Sportwandern wird auch 2021 durchgeführt. Bitte beachten: Teilnehmer, die 2021 65 und älter sind, werden auch mit 30 km gewertet! Sollte ein Volkswandertag an einem Tag zwei verschiedene Strecken anbieten, die zusammen mindestens 30 bzw. 40 km lang sind, gilt das ebenso als Sportwanderung.

Sportwander-Drucksorten 2021

Meisterschaftskarten und das doppelseitige **Veranstaltungsblatt** werden verteilt bzw. auf Wunsch zugeschickt.

Leider wurden 2020/21 mehr Veranstaltungen abgesagt als durchgeführt. Ausnahmen sind spärlich: z. B. Erzherzog Johann-Wanderwoche 12.-17.7. findet statt, Viehdorf 4./5.9. findet statt. Im Zweifel Anruf beim Veranstalter!



DI Hubert Hartl,
ÖM Sportwandern 2020

Offenlegung Medium Wienerland, Freizeitmagazin, erscheint monatlich
Medieninhaber Wienerland, Zeitung & Verlag, Pamessergasse 13, A 2103 Langenzersdorf, ZVR 457838689, **Redaktion** Fritz Peterka, Telefon 02244/3536, Fax 35364, office@wienerland.at, www.wienerland.at

Schon kurz nach der Erfindung des Dynamits durch Alfred Nobel kamen rege Geister in St. Lambrecht auf die Idee, das flüssige und hochexplosive Nitroglycerin in einem anderen Feststoff zu binden und dadurch einen relativ ungefährlich zu lagernden und zu transportierenden Sprengstoff zu erschaffen.

Dieses Buch erzählt, wer die zündende Idee hatte, wie Traditionen gelebt werden und wie das Werk und seine Geschichte die Region und ihre Menschen seit 150 Jahren prägen.

Gerhard Hirtltreiter

Meraner Höhenweg

Alle Etappen. Mit Varianten, Gipfelrouten und Tagedstouren,
Rother Wanderführer

168 Seiten, 136 Farbbabb., 50 Höhenprofile, 50 Wanderkärtchen im Maßstab 1:50.000 und 1:75.000, zwei Übersichtskarten, GPS-Tracks zum Download, Format 11,5 x 16,5 cm, karton. mit Polytex-Laminierung, ISBN 978-3-7633-4564-9, € 15,40 Euro, 1. Aufl., 2021, Bergverlag Rother, Oberhaching

Meran wird im Norden von der Texelgruppe dominiert, dessen Gipfel die Stadt bis zu 3000 Meter überragen. An den Flanken dieses Gebirges verläuft der Meraner Höhenweg. Er hat sich zu einer der beliebtesten mehrtägigen Rundwanderungen der Alpen entwickelt.

Der neue Rother Wanderführer ist Planungsgrundlage für die übliche fünf- bis sechstägige Route: mit wichtigen Infos, Varianten und Gipfelabstechern. Auf dem Meraner Höhenweg bewegt man sich hoch oben über dem Passeiertal, über dem Etschtal mit dem Meraner Becken und über dem Schnalstal. Immer wieder kommt man zu Bergbauernhöfen und Almen, die zum Teil als Quartier genutzt werden.

Die Etappen der Nordseite führen durch die Hochgebirgstäler unter dem Hauptkamm der Ötztaler Alpen: das Pfosental und das Pfelderer Tal. Dazwischen bildet das fast 2.900 Meter hohe Eisjöchl den höchsten Punkt des Meraner Höhenwegs. Gleich daneben bietet die Stettiner Hütte Unterkunft. Auf einigen Teiletappen können Urlauber, die im Tal wohnen, oft mit Seilbahnbenutzung, ebenfalls Höhenweg-Wanderer sein.



Klaus Bovers, Christine Paxmann

Schiffe, Salz und Seen

Besondere Ausflugsziele zwischen Salzburg und Passau

256 Seiten, durchgehend farbig bebildert, Format 13,5 x 21,5 cm, französische Broschur, ISBN 978-3-7025-0979-8, € 24,00, Verlag Anton Pustet, Salzburg, 2021

Verborgene Schätze beidseits von Inn und Salzach
Zwischen Salzburg und Passau, links und rechts von Salzach und Inn, treffen ganz besondere Landschaften aufeinander: Gletscherschübe der letzten Eiszeit sorgten für sanfte Höhenrücken und tiefe Einschnitte mit Seen, Mooren und ausgedehnten Wäldern, Auen und fruchtbaren Ackerböden. Schon Kelten und Römer schätzten diese Gegend, und auch heute finden Erholungssuchende hier eine Region, die eine fast meditative Ruhe ausstrahlt. Dazu bestechen die einstigen Salzhandels- und Schifferstädte Laufen, Tittmoning, Burghausen, Braunau, Obernberg und Scharding durch ihre wunderbaren barocken Fassaden und Plätze. Mit den schmucken Dörfern im Rupertiwinkel, den farbenfrohen Häusern im Innviertel, den Wanderwegen, bezaubernden Seen, dem kulturellen Reichtum und den typischen kulinarischen Schmankerln wird diese Gegend zu einem attraktiven und vielseitigen Ausflugsziel.

Genießen Sie die Ruhe, die uns die sanfte Schönheit der Natur an Inn und Salzach schenkt, und entdecken Sie verborgene Plätze und kulturelle Kleinode zwischen Salzburg und Passau.



Austin Europe GmbH (Hg.)

Eine zündende Idee

Sprengstoff seit 1870

144 Seiten, durchgehend farbig bebildert, Format 24,5 x 24,5 cm, französische Broschur, ISBN 978-3-7025-0986-6, € 24,90, Verlag Anton Pustet, Salzburg, 2021

Ein Funke nur

St. Lambrecht ist eine beschauliche Marktgemeinde in der Steiermark, eingebettet in die Naturlandschaft der Grebenzen. Die bekannteste Sehenswürdigkeit des Ortes ist das Benediktinerstift. Eine zweite Besonderheit liegt in der stillsten Ecke des Tales, hat aber enorme Sprengkraft. Seit 1870 wird hier unter wechselnden Firmennamen Sprengstoff erzeugt. Er findet Einsatz beim Bau von Brücken, Straßen oder Tunneln und beim Abbau von Bodenschätzen.



Wienerland-Wanderprogramm Juli 2021

- ◆ EVG-VSA-Wertungen, auch IVV-Wertungen
- ◆ Alle Corona-Maßnahmen Pflicht

Mo 5.7. Wien 2 UBW 10 km 16:30 U2 Stadion (Halle) R
Die 6.7. Wien 3 SBW 10 km 16:00 Bhf Wien Mitte oben Ausgang R
Mi 7.7. Gloggnitz KWF 10 km 10:00 Bhf Gloggnitz Halle R
Do 8.7. Wien 10 KUW 8 km 9:00 U1 Oberlaa M Kurpark
Fr 9.7. Langenzersdorf FRW 10 km 9:00 Bhf P TRW
So 11.7. Stillensteinklamm WIG 16 km 10:00 Bhf St. Nikola-Struden K
Mo 12.7. Wien 22 UBW 10 km 16:30 U1 Alte Donau R
Die 13.7. Wien 16 SBW 10 km 16:00 Bhf Ottakring R
Do 15.7. Wien 2 KUW 8 km 9:00 Bhf Praterstern Halle Billala R Spurensuche in der Leopoldstadt 4
Fr 16.7. Langenzersdorf FRW 10 km 9:00 Bhf P DRW
Mo 19.7. Wien 11 UBW 10 km 16:30 U3 Zippererstr Ausgang Strb 71 R
Die 20.7. Wien 18 SBW 10 km 16:00 Bhf Gersthof Halle R
Mi 21.7. Steyr KWF 10 km 10:45 Bhf Steyr Halle R
Do 22.7. Wien 21 KUW 8 km 9:00 Bhf Floridsdorf Halle R
Fr 23.7. Langenzersdorf FRW 16 km 9:00 Bhf P BRW
Mo 26.7. Wien 12 UBW 10 km 16:30 U4 Schönbrunn Ausgang Grünbergstraße R
Die 27.7. Wien 14 SBW 10 km 16:00 Bhf Hütteldorf R
Do 29.7. Wien 6 KUW 8 km 9:00 U6 Gumpendorfer Str R Kulturweg Mariahilf
Fr 30.7. Langenzersdorf FRW 10 km 9:00 Bhf P KSW

Achtung, Änderungen vorbehalten!



Wienerland

Wanderwoche Vorarlberg/Tirol

16. August bis 20. August 2021



Montag, 16.08.2021: **Walderlebnispfad** (+ 180 hm/-180 hm)
Vorarlberg, Bezirk Bludenz, Roggal-Marul (PLZ 6741)
Treffpunkt: 10:00 Uhr, Wanderparkplatz Walderlebnispfad Marul, Marul 18-2, 6741 Roggal

Montag, 16.08.2021: **Rundweg auf der Ugaalpe und dann ins Tal** (+70 hm/-510 hm)
Vorarlberg, Bezirk Bregenz, Uga (PLZ 6884)
Treffpunkt: 14:00 Uhr, Parkplatz Talstation Uga-Express, Damüls 74, 6884 Uga

Dienstag, 17.08.2021: **Wasserfallrundweg** (+240 hm/-240 hm)
Vorarlberg, Bezirk Bregenz, Schoppemau (PLZ 6886)
Treffpunkt: 10:00 Uhr, Gemeindeamt Schoppemau, Unterdorf 2a, 6886 Schoppemau

Dienstag, 17.08.2021: **Armenseele-Kapelle** (+90 hm/-90 hm)
Vorarlberg, Bezirk Bregenz, Schoppemau (PLZ 6886)
Treffpunkt: 14:00, Gemeindeamt Schoppemau, Unterdorf 2a, 6886 Schoppemau

Mittwoch, 18.08.2021: **Bergvorsäß** (+290 hm/-290 hm)
Vorarlberg, Bezirk Bregenz, Schoppemau (PLZ 6886)
Treffpunkt: 10:00 Uhr, Gemeindeamt Schoppemau, Unterdorf 2a, 6886 Schoppemau

Mittwoch, 18.08.2021: **Modertalrunde** (+230 hm/-230 hm)
Tirol, Bezirk Reutte, Bach (PLZ 6653)
Treffpunkt: 14:00 Uhr, Pfarrkirche Bach, Bichl 83, 6653 Bach

Donnerstag, 19.08.2021: **Pitzenklamm via Benni-Raich-Brücke** (+230 hm/-230 hm)
Tirol, Bezirk Imst, Arzl im Pitztal (PLZ 6471)
Treffpunkt: 10 Uhr, Parkplatz hinter Tourismusverband, Gruabe 5, 6471 Arzl im Pitztal

Donnerstag, 19.08.2021: **Heilerwanger See-Rundwanderung** (+30 hm/-30 hm)
Tirol, Bezirk Reutte, Heilerwang (PLZ 6611)
Treffpunkt: 14:30 Uhr Parkplatz Heilerwanger See, Fischer am See, 6611 Heilerwang

Freitag, 20.08.2021: **Kronburglobel** (+250 hm/-250 hm)
Tirol, Bezirk Landeck, Schönwies (PLZ 6491)
Treffpunkt: 10 Uhr, Gemeindeamt Schönwies, Dorf 20, 6491 Schönwies

Freitag, 20.08.2021: **Rosengartenschlucht** (+110 hm/-110 hm)
Tirol, Bezirk Imst, Imst (PLZ 6460)
Treffpunkt: 14 Uhr, Parkplatz Rosengartenschlucht, Johannesplatz 1, 6460 Imst

Täglich zwei geführte Vereinswanderungen.

GRATIS-Pokal und GRATIS-Urkunde für die Teilnahme von mindestens 8 der 10 Wanderungen
Teilnehmerbeitrag: € 2,-/geführte Wanderung (oder Abbuchung auf der Wienerland-Blockkarte)
Wienerland-Cup: 1 Cup-Stempel/Wanderung

Wertung: IVV-Wertung (km, TN), EVG-Wertung (IVSA-Stempel/Tag, Wandermeister, km, TN)

Veranstalter: Berg- und Wanderverein Wienerland, Pamessergasse 13, 2103 Langenzersdorf

Tel.: 02244/35 36, Mail: office@wienerland.at, Homepage: www.wienerland.at, ZVR457838689

Wanderleiterin: Petra Wunsch, Tel.: 0699/170 122 23



Kondition und Triftsicherheit erwünscht!



der sich jeder bzw. jede der beteiligten Urban Sketchers auf ganz spezielle und individuelle Weise auseinandergesetzt hat. Das ergibt acht mal zehn interessante Blickpunkte auf eine Stadt, die immer neu entdeckt werden will. Von den Menschen, die sie bewohnen ebenso wie von jenen, die sie besuchen.

An letztere richtet sich ein letzter Gebrauchshinweis für dieses Buch: Wenn Sie nicht wissen, was ein „Grätzl“ ist, machen Sie sich keine Gedanken. Vielleicht verstehen Sie kraft Ihrer Herkunft das Wort „Kiez“, dann sind Sie bereits bestens informiert. Wenn nicht, sei an dieser Stelle auf die treffliche Definition in Peter Wehles Standardwerk Sprechen Sie wienerisch? verwiesen: Er bezeichnet das „Gretzl“ als „die eigene Gegend und die Gruppe, die sich darin bildet.“ Letztlich ist es die Bezeichnung für ein Stadtviertel, das sich der politischen Gliederung zwar entzieht, dennoch mit der höchst politischen Aufgabe betraut ist, der Kitt zu sein, der die Stadt zusammenhält.

Birgit Kaltenböck

Cammino delle Pievi


Der Taufkirchenweg in Friaul

256 Seiten, durchgehend farbig bebildert, Format 13,5 x 21,5 cm, französische Broschur, ISBN 978-3-7025-1008-4, € 22,00, Verlag Anton Pustet, Salzburg, 2021

Von Taufkirche zu Taufkirche

Friaul, nahe der österreichischen Grenze in Italien, ist eine Region voller Geschichte und beeindruckender Naturschönheiten. Ein rauer, ursprünglicher und touristisch noch wenig beachteter Teil davon ist Karnien (Carnia). Hier windet sich der "Cammino delle Pievi", der Taufkirchenweg, in 20 Etappen auf alten Tal- und Alpinwanderwegen von Imponzo nahe Tolmezzo bis Zuglio. Den landschaftlichen Reiz des 270 Kilometer langen und 11 500 Höhenmeter umfassenden Pilgerweges machen neben den wunderschönen Berg- und Taldörfern die Flüsse, Wildbäche und schroffen Gipfel der Karnischen Alpen aus.

Seinen Namen geben dem Weg die Taufkirchen, die einst Wehrtürme waren und als Zeugen längst vergangener Tage hoch oben auf besonderen Kraftplätzen thronen. Genaue Wegangaben, Kartenausschnitte und Beschreibungen der örtlichen Gegebenheiten und der Kirchen finden hier ebenso Platz wie die Menschen, denen die Autorin während ihres 17-tägigen Pilgerweges begegnete. Folgen Sie der Einladung und entdecken Sie diesen ganz besonderen Landstrich, die Carnia!



Barbara Reiter, Michael Wistuba

Salzburg & Salzkammergut

336 Seiten, 5. Aufl., 2021, 192 farbige Abb., 38 farbige Karten, € 18,40, ISBN 978-3-95654-929-8, Verlag Michael Müller, Erlangen

Anders reisen und dabei das Besondere entdecken: Mit den aktuellen Tipps aus den Michael-Müller-Reiseführern gestalten Sie Ihre Reise individuell, nachhaltig und sicher.

Salzburg und das Salzkammergut sind ganz nah beieinander und doch zwei Welten: Hier die berühmte Mozartstadt mit engen Altstadtgassen, prächtigen Barockbauten, eleganten Kaffeehäusern und den berühmten Festspielen - ein Tempel der Hochkultur.

Dort eine großartige Landschaft mit wildromantischen Alpentälern und über siebzig Seen, darunter der berühmte Wolfgangsee mit der Kurstadt Bad Ischl oder der Traunsee mit dem eleganten Gmunden - ein Freizeitparadies für Genießer. Präsentiert werden die zwei Welten von den beiden österreichischen Autoren in diesem Reisebuch.



Martin Neuhaus, IllustratorInnen Sandra Biskup u.a.

Grätzlgekritzeln

Klappenbroschur, 186 Seiten, Farbdruck, Format 15 x 20 cm, € 19,80, ISBN 978-3-903369-01-6, Verlag Punktgenau, Wien, 2021

Der Welt die Welt zeigen

Urban Sketching ist die vielleicht etwas sperrige Bezeichnung für einen eigentlich ganz einfachen Vorgang: Zeichnen, was man sieht. In diesem Buch zeigen zehn Urban Sketchers aus Wien die Welt, in der sie leben. Wien. Die wenigsten stammen aus Wien, sie sind gekommen, um hier zu leben, zu arbeiten, zu zeichnen. Das verschafft ihnen aus zwei Gründen einen besonderen Blick auf die Stadt: Einerseits kraft ihrer Passion, denn wer sie zeichnen will, sieht eine Parkbank, eine Straßenlaterne oder einen Hydranten mit ganz speziellen Augen. Und andererseits, weil vieles, was an einem Geburtsort selbstverständlich ist, in der Wahlheimat erst erblickt, erfühlt und erarbeitet werden muss. Und genau das macht den Reiz dieses Reiseführers aus.

Acht Themen sind zu acht Kapiteln zusammengefasst. Sie bilden Situationen ab, mit denen jede Stadt ihre Bewohnerinnen und Bewohner konfrontiert und mit



Rezeptionen

Regina Hrbek

Mit Bahn und Bus in die Natur!

46 familienfreundliche Wanderungen in ganz Österreich

112 Seiten, Format 11,5 x 16,5 cm, kostenlos zu bestellen Bei Naturfreunde Österreich oder im Internet herunterladbar, Wien, 2021

Immer mehr Menschen möchten dem Klimawandel entgegenwirken und ihren CO2-Ausstoß verringern. Die Hin- und Rückfahrt der vorgestellten Wanderungen zu Naturfreunde-Hütten können bequem mit Bus oder Bahn erfolgen.

Die Naturfreunde Österreich setzen sich schon seit vielen Jahren für einen klimafreundlichen Umgang mit der Natur ein und laden alle, die etwas mit ihnen unternehmen, sowie die Besucherinnen und Besucher von Naturfreunde-Hütten herzlich dazu ein, das Auto hin und wieder stehen zu lassen und öffentliche Verkehrsmittel zu benutzen.

Nach dem großen Erfolg des Hüttenatlas „Umsteigen vorm Aufsteigen – Ohne Auto zu 94 Naturfreunde-Hütten in den schönsten Regionen Österreichs“, der bereits vergriffen und nur mehr online verfügbar ist fasste der TVN den Entschluss, einen handlichen, familienfreundlichen Führer mit Wanderungen herauszubringen, deren Ausgangs- und Endpunkte gut mit Öffis zu erreichen sind. In Kooperation mit den ÖBB wurde ein Wanderführer erstellt, der 46 Touren in ganz Österreich beinhaltet, für die man kein Auto braucht. Auch werden einige von den Naturfreunden ins Leben gerufene Wohlfühlwege und Natura Trails vorgestellt. Der Wanderführer soll allen, die ihre Freizeit autofrei verbringen wollen, leicht machen, attraktive Ausflugs- und Urlaubsziele in den schönsten Regionen Österreichs zu finden.



Wolfgang Kos

Der Semmering

Eine exzentrische Landschaft

Hardcover, zahlr. Abb., 384 Seiten, Format: 16,5 x 24 cm, ISBN: 978-3-7017-3507-5, Residenz Verlag, Salzburg, Wien, € 34,00, 2021


Die spannende Geschichte einer Kulturlandschaft, erzählt vom Semmering-Neuentdecker Wolfgang Kos.

Als erste Gebirgsbahn stellt die 1854 eröffnete Strecke über den Semmering ein technisches und ästhetisches Monument von Weltrang dar. Ein entlegenes Gebiet wurde zur Bühne effektvoller Landschaftsinszenierungen, der Semmering zur Elitemarke des mitteleuropäischen Tourismus.

Auf dem „Balkon von Wien“ traf sich eine moderne großstädtische Oberschicht zwischen Villen und Grandhotels. Der Glanzzeit um 1900 folgten zahlreiche Krisen und Comebacks. Heute stellt sich die Frage nach Zukunftschancen jenseits der Nostalgie.

Der Kulturhistoriker Wolfgang Kos erzählt die konfliktreiche Geschichte einer exzentrischen Landschaft, die Reichenau und die Rax ebenso umfasst wie die steirische Seite des Semmering-Gebiets.

Resümee: Ein monumentales Werk, aktuell recherchiert und mögliche Basis für die angestrebte Weiterentwicklung der früheren touristischen Perle im Nahbereich Wiens.



Geraldine Fella
KOMPASS Wanderführer

SalzAlpenSteig

Chiemsee, Königssee, Hallstätter See

Extra-Tourenkarte 1:55.000, 43 Touren, GPX-Daten zum Download, Paperback, 200 Seiten, € 14,99, Kompass, Mairdumont, Ostfildern, 2021

Der SalzAlpenSteig - ein alpiner Premiumweitwanderweg, der sich von Prien am Chiemsee bis nach Hallstatt am Hallstätter See quer durch die Alpen schlängelt, ist grenzüberschreitend von Deutschland nach Österreich oder auch umgekehrt. Künstliche vom Menschen gezogene Grenzen verlieren plötzlich an Bedeutung, wenn man sich gemeinsam auf den Weg macht echte, natürliche Grenzen zu überwinden.

Gratwanderungen, Gipfelstürme, tiefe Täler, Schluchten und Klammern zieren das Bild des SalzAlpenSteigs und der 20 zusätzlichen SalzAlpenTouren. Mit etwa 230 km durchquert man das Chiemsee-Alpenland, den Chiemgau, das Berchtesgadener Land, den Tennengau und schließlich die Welterberegion um den grandiosen Dachstein. Jede Region trägt mit ihrem eigenen Charme zur Vollkommenheit dieses besonderen Projekts bei.

Mit atemberaubenden Ausblicken, beispielsweise vom Hochfelln, dem "Aussichtspunkt des Chiemgaus" oder historisch auf den Spuren des Salzes zwi-



schen Bad Reichenhall, Berchtesgaden und Hallstatt, wird die Schönheit dieser Region auf 18 Tagesetappen und 20 Rundtouren wunderbar eingefangen. Der Weg ist bestens markiert und so abwechslungsreich, dass einem bestimmt nicht langweilig wird.

Boris Korenčan
KOMPASS Wanderführer

Slowenien

224 Seiten, Extra-Tourenkarte 1:50.000, 61 Touren, GPX-Daten zum Download, € 14,99, 978-3-99121-139-6, Kompass, Mairdumont, Ostfildern, 2021

Der 2in1 Wanderführer mit Extra-Tourenkarte liefert die relevanten Informationen, die Sie zur geplanten Wanderung benötigen. Er begleitet Sie sicher durch Ihre gewählte Wanderdestination und bietet weitere Tipps rund um die bis zu 84 Wandertouren. Kartenausschnitte geben Ihnen örtliche Orientierung. Fakten und Berichte im Wanderführer erzählen Ihnen Geschichten rund um die Gegend.

Autor Korenčan widmete sich penibel den schönsten Wanderwegen seiner Heimat und offeriert sie in dem Buch: Küstenland, Krain und Slowenische Steiermark werden dem Wanderer näher gebracht!



Kompass Wander-Tourenkarte

Alpenüberquerung

Am Puls der Alpen

Vom Tegernsee nach Venedig

GPS-geeignet, 1:50000, € 11,99, Reihe KOMPASS-Wander-Tourenkarten, ISBN 978-3-99044-814-4, Verlag Kompass-Karten GmbH, Ostfildern, 2021

Ideal für die Planung einer Alpenüberquerung zu Fuß, mit dem Rad oder Gleitschirm (!) sind folgende Highlights der KOMPASS-Kartografie:

- Übersichtliche Karten im idealen Maßstab 1:50 000
- Handliches Format 100 x 175 mm
- Reiß- und wetterfestes Papier – ideal für jede Witterung
- Kompakte Reiseführer-Infos zu den Highlights am Weg und Übernachtungsverzeichnis
- Extra Stadtpläne mit Infos zu Apotheken, Geldautomaten, Werkstätten usw.

