Die Cartoons des Jahres

Softcover, € 12,-, Format 20,5 x 24,5 cm, durchgehend farbig bebildert, ISBN 978-3-8303-3506-1, Lappan Verlag, Oldenburg/Hamburg, 2019

Satirischer Jahresrückblick mit den besten Cartoons des Jahres 2018

Die Welt ist im Umbruch, Supermächte agieren auf Sandkastenniveau - wer könnte diesen Irrsinn besser erklären und erträglich machen, als ein komischer Jahresrückblick?

2018 ist das Jahr der totalen Mondfinsternis und anderer dunkler Stunden. Im Syrienkrieg, beim frühen Aus der „Mannschaft" in Russland, vor den Küsten Europas, überall dort, wo Trump weiter sein Unwesen treibt, in der Türkei, beim never ending Dieselskandal, auf den Straßen von Chemnitz. Heimatminister Seehofer schafft es mit seinen ständigen Attacken von rechts zum AfD-Mitarbeiter des Jahres. Und der Sommer in Deutschland war so heiß, dass er selbst zum bestimmenden Sommerlochthema wurde.

Dieser Band enthält die witzigsten, interessantesten, hintersinnigsten und besten Cartoons des Jahres und zeigt gleichzeitig die Vorauswahl für den Deutschen Cartoonspreis 2018.

Uli Stein

Fit bleiben!



80 Seiten, Hardcover, € 12,40, ISBN 978-3-8303-3526-9, Lappan Verlag, Oldenburg/Hamburg, 2019

Pünktlich zu den guten Neujahrsvorsätzen bringt Uli Stein „Fit bleiben!" heraus und zeigt mit Mensch, Maus und Pinguin, dass Sport auch in Zeiten von Fitnesswahn uns Selbstoptimierung Spaß machen kann! Jedenfalls für die, die dabei zusehen. Zusehen dürfen wir bei diesem agilen Cartoonband über siebzig Seiten lang und schnell wird klar, bei Steins besten Sport-Cartoons wird es für die Lachmuskeln am Ende doch noch anstrengend!

Offenlegung Medium Wienerland, Freizeitmagazin, erscheint monatlich
Medieninhaber Berg- und Wanderverein Wienerland, Pamessergasse 13, 2103 Langenzersdorf, ZVR 457838689, **Redaktion** Fritz Peterka, Telefon 02244/3536, Fax 35364, office@wienerland.at, www.wienerland.at

WIENERLAND

Magazin für Freizeitgestaltung

Erscheinungsort 2103 Langenzersdorf
42. Jahrgang, Heft 386, 2/2019, Februar 2019



Der Weg des Lebens liegt hinter dir.
Neue Pfade kannst du nun beschreiten,
ein Lichtlein wird dich dort begleiten.
Vermissen werden wir dich hier.

Mit großer Traurigkeit im Herzen, jedoch dankbar für die gemeinsame Zeit, die wir mit ihm verbringen durften, nehmen wir Abschied von meinem lieben Gatten, unserem Vater, Schwiegervater, Opa, Bruder, Schwager und Onkel

Herrn

Bernhard Hannak

geb. Pscheid

der am Freitag, dem 18. Jänner 2019, nach schwerer Krankheit, im 63. Lebensjahr friedlich eingeschlafen ist.

Wir verabschieden uns von unserem lieben Bernhard am

Freitag, dem 25. Jänner 2019, um 10 Uhr

in der Aufbahrungshalle Hadres. Anschließend begleiten wir ihn zu seiner letzten Ruhestätte auf dem Ortsfriedhof.

Wien - Hadres, im Jänner 2019

In Liebe und Dankbarkeit

Hedi

Silvia mit Amir Sabine und Hannes

im Namen aller Verwandten

Wir bitten von Kranz- und Blumenspenden abzusehen und stattdessen für „CS - Mobiles Palliativ Team, Caritas Socialis" zu spenden.
Kennwort: Bernhard Hannak IBAN: AT27 2011 1800 8098 0900

Bestattung u. Druck J. Schwankhart in Hadres mit Zweigst.: Großkadolz, Mailberg, Haugsdorf und Jetzelsdorf, Tel. (02943)31179 & 0676/5950355

Wienerland-Veranstaltungen
Februar 2019

Die 5.2. Wien 2 SBW 10 km 16:00 Bhf Praterkai Bushst F EVG
Do 7.2. Wien 22 Kaisermühlen Donaustadt KUW 8 km 9:00 U1 Kaisermühlen R E/I
Fr 8.2. Langenzersdorf FRW 10 km 14:00 Bhf P TRW EVG
Sa 9.2. Langenzersdorf SW 40 km 7:00 Bhf P Korneuburger RWW EVG im Ziel ÖFS-Meisterschaften und Wegecup
Mo 11.2. Wien 19 UBW 10 km 16:00 U6 Spittelau Halle J E/I
Die 12.2. Wien 23 SBW 10 km 16:00 Bhf Liesing Kassenhalle keine RW F EVG
Do 14.2. Wien 4 Teil 1 KUW 8 km 9:00 U1/2/4 Karlsplatz Ausgang Resselpark R E/I
Do 14.2. Wien 21 WMR 10 km 16:00 U2 Stadion Halle J EVG
Fr 15.2. Langenzersdorf FRW 10 km 14:00 Bhf P DRW EVG
So 17.2. Hainburg WIG 17 km 8:30 Bhf Hainburg K EVG
Mo 18.2. Wien 21 UBW 10 km 16:00 Bhf Floridsdorf J E/I
Die 19.2. Wien 19 SBW 10 km 16:00 Bhf Nußdorf vor Bhf F EVG
Do 21.2. Wien 18 Türkenschatzpark KUW 8 km 9:00 S45 Gersthof R E/I
Fr 22.2. Langenzersdorf FRW 10 km 14:00 Bhf P KSW EVG
Sa 23.2. Mikulov - Mistelbach SWL 34 km 8:10 Mikulov Bhf P Jakobsweg I EVG
Mo 25.2. Wien 12 UBW 10 km 16:00 Bhf Meidling J E/I
Die 26.2. Wien 4 SBW 10 km 16:00 Wien Hbf Bhfvorplatz F EVG
Do 28.2. Wien 4 Teil 2 KUW 8 km 9:00 U1 Südiroler Pl. unten R E/I
Do 28.2. Wien 21 WMR 10 km 16:00 Endstelle 31 Stammersdorf J EVG

Neu seit Jänner 2019: „SWL“ ist Sportwandern light, Wertung für neuen Sportwanderbewerb: ab 30 km. März-Wandertermine mit Sondernummer ab 15.2.2019. Fehler und Irrtümer vorbehalten!

sich bei Flut das Wasser zurückerobert, einsame Inseln, hübsche Hafenstädtchen, alte Leuchttürme. Der Fernwanderweg GR 34 verläuft auf der Trasse des einstigen Zöllnerpfads, des Sentier des douaniers. Fast immer direkt am Meer, 1700 Kilometer die gesamte bretonische Küste entlang, gut gepflegt und markiert.
Die Reisejournalisten Dagmar Beckmann und Christoph Potting stellen einige der attraktivsten Küstenabschnitte des GR 34 in sechs Hauptregionen vor: der wilde Norden rund um Saint-Malo, die Côte de Granit Rose mit ihren berühmten Felsskulpturen, das einsame Pays des Abers, das historisch bedeutsame Douarnenez, die malerische Riviera, wo einst Proust und Churchill weilten, und schließlich die quirligen Küstenorte des Südens.
Wandern, Wege, Wissen – jedes der 18 Kapitel ist einem »typischen« Thema der Bretagne gewidmet: Natur- und Küstenschutz, Austern, Algen und Salz, Militärbastionen, Segelabenteuer, Fischerei und Tourismus. Anschaulich und unterhaltsam geschrieben, mit allen nötigen Informationen und Tipps zu Einkehr, Unterkunft und Transport, ist dieses Buch der ideale Begleiter für eine individuelle Bretagne-Reise!

Himmlische Häkelgardinen
Gebunden, 64 Seiten, € 14,95, ISBN 978-3-475-54829-1, Rosenheimer Verlagshaus, Rosenheim, 2019
Ob Dame oder Herr: Häkeln ist kein vergessenes Kulturgut, wird in der Schule im Handarbeitsunterricht geschlechtsneutral unterrichtet. Die Ergebnisse lassen sich sehen! Eine Auswahl bringt die Neuerscheinung aus dem bekannten Rosenheimer Verlagshaus.
Verschönern Sie Ihr Zuhause mit himmlischen Häkelgardinen für jeden Anlass. Ob bezaubernde Blütenmuster, verspielte Tiermotive oder verschlungene Ornamente – für jeden Geschmack ist etwas dabei. Werden Sie kreativ und verleihen Sie Ihrem Heim mit selbst gehäkelten Gardinen ein besonderes Ambiente.
Eine gut verständliche Einleitung zu den Grundlagen des Häkelns und übersichtliche Zählmuster erleichtern auch Einsteigern das Anfertigen der Muster und lassen die Handarbeit zur wahren Freude werden.
Also: Auf die Nadel, fertig, los!

Wolfgang Kleinert (Hsg.), Dieter Schwalm (Hsg.), Antje Haubner (Hsg.) u. a.
Beste Bilder 9

zigartigen Natur mit ganzjähriger Blütenpracht und bietet eine Fülle unterschiedlichster Routen sowie eine gute Infrastruktur für Wanderer.



Das Buch beschreibt die 25 ‚schönsten' Touren auf Madeira und deckt dabei alle Regionen und Aspekte der vielfältigen Landschaft ab. Das Spektrum der Touren reicht von einfachen Spaziergängen auf breiten, ebenen Wanderwegen bis hin zu Bergtouren auf schmalen Pfaden. Neben der Wegbeschreibung erhalten Sie zu jeder Tour Tipps zum Wandern mit Kind und Hinweise zu Anreise, Einkehrmöglichkeiten usw. Bei der Orientierung helfen Karten, Höhenprofile und GPS-Tracks.

Reinhard Dippelreither

Österreich: Pielachtaler Pilgerweg

Gewicht 163 g, Format 11,5 × 16,5 cm, Reihe Der Weg ist das Ziel, 1. Aufl., 2019, 128 Seiten, 48 Abb., 7 Karten, 6 Höhenprofile, Conrad Stein Verlag, Welver, € 10,90, ISBN 978-3-86686-588-4

Schon lange ist das österreichische Mariazell ein beliebtes Wallfahrtsziel – auf den Pilgerpfaden dorthin herrscht oft reges Treiben. Eine noch ruhige, wenig begangene Alternative zu den bekannten Hauptrouten ist der Pielachtaler Pilgerweg, der über 80 km von St. Pölten nach Mariazell führt und zu großen Teilen durch das lauschige Tal der Pielach verläuft.

Dieses Buch liefert Pilgern eine detaillierte Beschreibung für den Weg mit Karten und Höhenprofilen. Auch sind alle am oder nahe dem Weg gelegenen Unterkünfte und Einkehrmöglichkeiten aufgeführt. Ein allgemeiner Teil informiert einleitend über Ausrüstung, Informationsbeschaffung, Wanderzeit u. v. m. Das kleine und handliche Format macht das Buch zum idealen Begleiter beim Pilgern.

Dagmar Beckmann, Christoph Potting

Küstenwandern in der Bretagne

Entdeckungstouren auf dem Zöllnerpfad

296 Seiten, Format 20,4 × 13,5 cm, Klappenbrosch., ISBN 978-3-85869-825-4, € 29,00, 1. Aufl., 2019, Routenskizzen, Übersichtskarten, Serviceteil, zahlreiche Farbfotos, Rotpunktverlag, Zürich

Wege und Wissenswertes für die individuelle Bretagne-Reise

Bretagne – schroffe Steilküsten, weite Dünenlandschaften, endlose Strände, die

Mitteilungen des BWV Wienerland

Wanderleiter Bernhard Hannak verstorben

Mit großem Bedauern wurde die Nachricht vom Ableben des WL Bernhard Hannak aufgenommen. Eine Wienerland-Abordnung begleitete ihn auf seinem letzten Weg am Friedhof Hadres. Die Erinnerung bleibt!

Die Wienerland-Wanderwochen mit Bernhard Hannak und Johann Schmid
1) 2011 Burgenland, 2) 2013 Oberösterreich I, 3) 2014 Oberösterreich II/Salzburg I, 4) 2015 Salzburg II, 5) 2016 Tirol I, 6) 2017 Tirol II, Vorarlberg, 7) 2018 Kärnten
Es fehlen die Bundesländer Wien, Niederösterreich und Steiermark.
Wer kann und möchte die Nachfolgerschaft antreten?

Teilnehmerbeiträge bei Wienerland

Teilnehmerbeitrag bei einer Wienerland-Veranstaltung: € 2,00, ab 40 km € 4,-
Blockkarte für acht Teilnahmen: € 12,00, **Startkarte** für einen PW: € 2,00

Zeitung „Wienerland"

Das Freizeitmagazin „Wienerland" wird a) für 12 Monate zum Preis von € 12,- mit der Post zugestellt, b) kostenlose Abgabe bei Veranstaltungen und c) Ausdruckmöglichkeit von der Wienerland-Homepage www.wienerland.at.

Förderer und Mitgliedsbeitrag 2019

Wer eine Blockkarte (€ 12,00) löst, ist **Förderer** im Kalenderjahr 2019 und hat damit Anspruch auf Wienerland-Ehrungen. **Vollmitgliedschaft** € 20,-.

Oftgeher werden belohnt

Wer im 1. Halbjahr 2019 eine Urkunde überreicht bekommt, holt sich im Juni 2019 einen Ehrenpreis ab.

Wanderquartett-Cup 2019

Wie in den vergangenen Jahren gibt es auch 2019 wieder den beliebten Wanderquartett-Cup an Freitagen und die Nonstop-Angebote an zwei Samstagen.

Wienerland-Wege-Cup

Bitte die Wege-Cup-Karten 2018 rasch abgeben. Die **Preisverteilung ist am 9. Februar** nach der Sportwanderung in der Konditorei Pfaffl.

Mitteilungen des ÖFS

ÖM Sportwandern 2018

Am Sa, 9. Februar 2019 werden die Auszeichnungen für ÖFS-Meisterschaft und ÖFS-Cup vergeben. Schon jetzt Gratulation an die Ausgezeichneten!

ÖFS-Bewerbe 2019

Die Sportwander-Veranstaltungen 2019 sind ausgeschrieben - siehe ÖFS-Kalender. Für die Meisterschaft werden alle österreichischen Sportwander-Veranstaltungen gewertet. Viel Erfolg bei den Bewerben 2019.

SW-Meisterschaft „neu“ 2019

Ab 2019 gibt es zwei Meisterschaften: Sportwandern light (SWL) für Senioren ab 65 und ab 30 km / Sportwandern (SW) ab 40 km.

Rezensionen



Andreas Mayr
Steyr
Romantik trifft Zukunft
Hardcover, 168 Seiten, ca. 200 Fotos, ISBN 978-3-85068-985-4, Format 24,5 x 22 cm, € 24,90, Verlag Ennsthaler, Steyr, 2018
Wie der Vater, so der Sohn: Hobbyfotograf Andreas Mayr tritt in die Fußstapfen seines Vaters Roland Mayr. Dessen Bildband-Klassiker „Ein Spaziergang durch Steyr“ ist vergriffen, Andreas Mayr hat einen eigenen, neuen Bildband gestaltet. „Meine Heimatstadt Steyr hat mir schon immer gefallen. Mit diesem Projekt hat sie mich auch ein bisschen verzaubert“, sagt er. Auf seiner dreijährigen Fotosafari durch die Stadt entdeckte er „Geschichten“, Winkel und Ecken, die er nie vermutet hätte. Das Ergebnis sind rund 200 Fotos, darunter prachtvolle Panoramaaufnahmen, die die drittgrößte Stadt Oberösterreichs von ihrer besten Seite zeigen. Der Bildband, mit der aktuellsten digitalen Technik fotografiert, bietet wunderbare Einblicke in die Tradition der mehr als tausendjährigen „Eisenstadt“. Ein Buch, das sowohl Touristen als auch Einheimische begeistern wird. Die Texte sind zweisprachig, in Deutsch und Englisch, verfasst.

Walter M. Weiss
Wien
240 Seiten, Baedeker SMART Reiseführer, ISBN 978-3-8297-3430-1, Format 13,5 x 18,2 cm, € 15,95, Gewicht 364 g, Verlag BAEDEKER, Ostfildern, 2019
Der Blick aus 150 Metern Höhe über die Flusslandschaft, das Wiener Becken bis zu den Ostalpen und Karpaten ist einfach fantastisch: Seit kurzem kann man wieder auf der Aussichtsplattform des renovierten Donauturms stehen und die Weite im lauen Morgenwind genießen. Ein Tässchen Kaffee im Drehcafé, dann heißt es: Zurück auf die ebene Erde und hinauf aufs Rad. Zunächst geht es die Alte Donau entlang, vielleicht drehen Sie eine kleine Runde mit dem Elektroboot? Danach erkunden Sie die UNO-City, relaxen auf der Donauinsel, stürzen sich in das vergnügliche Gewühl des Wurstelpraters oder fahren mit der Liliputbahn in die stillen Ecken des Parks ...
Oder ist ein Tag auf den Spuren von Franz Joseph und Sisi interessanter? Oder entlang der Ringstraße all die prächtigen Kunsttempel Wiens entdecken? Alle wichtigen Sehenswürdigkeiten Wiens präsentiert der neue Wien-Führer in fünf Kapiteln. Innerhalb jedes Kapitels werden die Sehenswürdigkeiten in drei Kategorien eingeteilt: »TOP 10«, »Nicht verpassen!« und »Nach Lust und Laune!«. So weiß man sofort, was man unbedingt anschauen sollte. Und nach der Besichtigung? Wie wäre es mit einer kleinen Pause? Wenn Sie beispielsweise die Ausstellungen im Schottenstift oder im Kunstforum an der Freyung besucht haben, kommen Sie um eine Kaffeepause im legendären Kaffeehaus »Central« nicht herum.
Schließlich wurden Ideen für erlebnisreiche Spaziergänge zusammengestellt. Vorschläge zum Übernachten und wie Sie vor Ort gut zurechtkommen, erfahren Sie im Abschnitt »Praktische Informationen«. Mit Atlasteil im Band und großem separaten Cityplan können Sie sich in Wien schnell und leicht orientieren. Mit dem neuen Baedeker SMART haben Sie den perfekten Reiseführer an Ihrer Seite, auf den Sie sich verlassen können und der die schönste Zeit des Jahres unvergesslich macht.

Hartmut Engel
Madeira
25 Wanderungen auf der Blumeninsel
12,90 €, ISBN 978-3-86686-485-6, Gewicht 155 g, Format 11,5 × 16,5 cm, Reihe Outdoor Regional, 1. Aufl., 2019, 160 Seiten, 60 Abb., 27 Karten, 18 Höhenprofile, Conrad Stein Verlag, Welver
Die Blumeninsel Madeira gilt wegen ihres ganzjährig milden Klimas zu jeder Jahreszeit als ideales Reiseziel – auch zum Wandern. Sie beeindruckt mit einer ein-