



macht. Das, wage ich zu sagen, gibt es sonst nirgendwo. Es gibt viele kulinarische Reihen, bessere und schlechtere, aber eine Serie, die dann auch noch auf einen literarischen, feuilletonistischen Text setzt, das ist das Besondere an unserer Reihe und es geht sich Gott sei Dank gut aus und die Menschen nehmen das auch sehr gut an, dass diese Reihe ein bisschen anders daherkommt und eine andere Tonalität hat.

Vielleicht ist es noch wichtig anzumerken, dass das Wesen dieser Serie darin liegt, dass wir versuchen, einerseits die Seele einer Region einzufangen und zum Schwingen zu bringen, das heißt ein Verständnis für die Menschen zu zeigen, die etwas Besonderes versuchen, und auf der anderen Seite das Authentische, das Echte zu finden. Es geht uns nicht um Haubenküche, es geht uns nicht um Sternenküche, es geht uns um die Küche der Hausfrauen, der Omas, der Bäuerinnen und Bauern, es geht um das Einfache und den Reichtum, der in diesem Einfachen wohnt, aufgrund der Fantasie der Menschen, die aus diesen einfachen Dingen unglaublich vielfältige Dinge zaubern, und das ist ein Erbe, das einfach nicht verlorengehen darf.



Edi Steinacher führte am 21.8. Alois Stöger auf das Klosterwappen, höchste Erhebung des Schneeberges mit 2075 m - Gratulation an das erfolgreiche Team!



Kulturwandern: Schatzkarte in Baden, 23.8.2018




Wienerland-Veranstaltungen September 2018

Mo 3.9. Wien 22 UBW 10 km 16:00 U2 Donaustadtbrücke II J E/I
 Die 4.9. Wien 19 SBW 10 km 16:00 Bhf Nussdorf vor dem Bhf F EVG
 Do 6.9. Wien 4 Wieden KUW 8 km 9:00 Schwarzenbergplatz Hst D/71 R E/I
 Do 6.9. Wien 19 WMR 10 km 16:00 Nussdorfer Platz Haltestelle D J EVG
 Fr 7.9. Langenzersdorf FRW 16 km 14:00 Bhf P BRW EVG
 Sa 8.9. Langenzersdorf - Purkersdorf SW 40 km 7:00 Langenzersdorf Bhf P Jakobsweg EVG
So 9.9. Wien 3 Landstraße KUW 8 km 9:00 U4 Wien Mitte Interspar R E/I
 Mo 10.9. Wien 10 UBW 10 km 16:00 U1 Reumannplatz J E/I
 Die 11.9. Wien 20 SBW 10 km 16:00 Bhf Traisengasse Ausgang Traiseng. F EVG
 Do 13.9. Wien 1 Innere Stadt KUW 8 km 9:00 Karlsplatz U1/2/4 Ausgang Resselpark R E/I
 Fr 14.9. Langenzersdorf FRW 10 km 14:00 Bhf P TRW EVG
Sa 15.9. Kulturwanderfahrt Unterwaltersdorf KUW 10 km 7:45 Wien Hbf Info-Center R E/I
 So 16.9. Türnitz WIG 17 km 9:15 Bus-Hst Türnitz Ortsmitte K EVG
 Mo 17.9. Wien 20 UBW 10 km 16:00 U6 Handelskai J E/I
 Die 18.9. Wien 2 SBW 10 km 16:00 Bhf Praterstern Kassenhalle F EVG
Do 20.9. Schärding Schatzkarte KUW 10 km 6:30 Wien Hbf Info-Center R E/I
 Do 20.9. Wien 16 WMR 10 km 16:00 U6 Ottakring J EVG
 Fr 21.9. Langenzersdorf FRW 10 km 14:00 Bhf P DRW EVG
 Sa 22.9. Langenzersdorf - Dt. Wagram retour SW 42 km 7:00 Langenzersdorf Bhf P MKW EVG
 Mo 24.9. Wien 2 UBW 10 km 16:00 U2 Stadion J E/I
 Die 25.9. Wien 12 SBW 10 km 16:00 Bhf Meidling Reisezentrum F EVG
 Do 27.9. Wien 2 Leopoldstadt KUW 8 km 9:00 Bhf Praterstern Halle R E/I
 Fr 28.9. Langenzersdorf FRW 10 km 14:00 Bhf P KSW EVG

Offenlegung Medium Wienerland, Freizeitmagazin, erscheint monatlich
Medieninhaber Berg- und Wanderverein Wienerland, Pamessergasse 13, 2103 Langenzersdorf, ZVR 457838689, **Redaktion** Fritz Peterka, Telefon 02244/3536, Fax 35364, office@wienerland.at, www.wienerland.at

„Wir haben von Anfang an versucht, mit dieser Serie etwas Neues zu liefern, nicht einfach eine Abfolge von Filmen über Kochen und Essen, sondern eine Kulturreihe. Es ist de facto eine Reihe über die Kultur von Regionen, wobei wir diese Kultur über das Essen und über die Kochtöpfe erklären – ihre Geschichte, die Herkunft, die Durchmischungen, die geologischen, klimatischen, manchmal auch religiösen oder politischen Bedingungen, warum eine Region so schmeckt, wie sie schmeckt. Wir haben immer wieder versucht, keine allzu großen Regionen auszuwählen, sondern uns auf kleinere Regionen zu konzentrieren, weil die kulturelle und kulinarische Vielfalt in Europa ungeheuer groß ist.



Wir könnten wahrscheinlich 100 Folgen produzieren, jetzt haben wir mittlerweile 14 Folgen, die auch sehr erfolgreich im ORF und auf 3Sat laufen, in mehreren Staffeln bereits, und es ist ein Interesse da vonseiten der Menschen, das kennenzulernen, weil es de facto um kulturelles Erbe geht. Im konkreten Fall: kulinarisches Erbe, aber es geht eigentlich um Traditionen, um Wurzeln, um Identitäten, die sich durch das Essen ausdrücken, und darum, diese kulturellen Schätze zu bewahren und neu zu definieren. Es ist keine rückwärtsgewandte Serie, es ist eine Serie, die vorausblickt, die Wiederentdecktes, Wiederentdecktes vorstellt und auch zeigt, was die Menschen heute daraus machen. Es ist eine unglaublich fruchtbare Zusammenarbeit.

Für mich war es von Anfang an eine Herausforderung, weil ich gewohnt war, meine Filme vollständig selbst zu machen, also auch den Text. Und ich habe, nachdem wir diese Reihe gemeinsam entwickelt haben, beschlossen, Lojze den Text zu überlassen. Das war für mich nicht leicht, aber es war eine gute Entscheidung, weil Lojze kein typischer Fernsehmacher ist, sondern von der literarischen Seite kommt und daher einen ganz anderen Zugang hat. Und das Ergebnis ist ein völlig neuartiger Text im Fernsehen, ein anderer Umgang mit dem Wort, der diese Serie jetzt auch im besonderen Maße auszeichnet und sie einzigartig

MARCO POLO Reiseatlas

Österreich, Liechtenstein, Südtirol 1:200 000

176 Seiten, Format 22 x 30 cm, Gewicht 562 g, ISBN 978-3-8297-3686-2, Verlag MARCO POLO, Ostfildern, 2018

Durch moderne Kartografie zeichnet sich der MARCO POLO Reiseatlas aus und bietet im Detailmaßstab die perfekte Orientierung. Im Maßstab 1:200 000 sind selbst kleine Orte und kleine Straßen schnell zu finden. Das klare und ausgewogene Kartenbild bietet viele Informationen zu Sehenswürdigkeiten, Natur- und Nationalparks und sonstigen touristischen Highlights.

Der MARCO POLO Reiseatlas ist der ideale Begleiter auf Ihren Fahrten, wo auch immer es mit ihm hingehen soll.

Die praktische Spiralbindung unterstützt das perfekte Handling. Blattübersichtskarte zum Ausklappen, Fernfahrtenkarte mit Kartenübersicht und Marco-Polo-Highlight-Sternen, Kartenübersicht mit Verwaltungsgliederung, Erläuterung des Zoomsystems (4-farbiges Leitsystem).

Der Kartenteil

Übersichtskarten Europa 1:4 500 000/ Hauptkarte im Maßstab 1:200 000 mit mehrsprachiger Legende, 7 Transitkarten: Bregenz - Graz - Innsbruck - Klagenfurt - Linz - Salzburg - Wien, 13 Citypläne 1:20 000 mit mehrsprachiger Legende: Bozen - Bregenz - Eisenstadt - Linz - Graz - Innsbruck - Klagenfurt - St. Pölten - Trento - Salzburg - Wien - Villach - Wr. Neustadt.

Der Serviceteil

Marco Polo Highlights/ Reise- und Verkehrsinformationen von Österreich, Liechtenstein und Italien/ Liste der UNESCO-Welterbestätten, Ortsnamenverzeichnis mit Postleitzahl, Bezirk und Suchfeldangabe "Mit landschaftlich schönen Strecken und Sehenswürdigkeiten, Citypläne, landessprachliche Beschriftung, mehrsprachige Legende, Übersichtskarte zum Ausklappen, Entfernungstabelle, Verkehrsinfos, Reiseinformationen, UNESCO Welterbestätten, Zoom-System, Ortsregister, praktische Spiralbindung.


Lojze Wieser

Der Geschmack Europas


Ein Journal mit Rezepten. Weitere Stationen

Rd. 300 Seiten, geb., Lesebändchen, durchgehend bebildert, € 30,00, ISBN: 978-3-99029-235-8, Wieser Verlag, Klagenfurt, 2018

Martin Traxl im Gespräch mit Radio Agora/Svobodni radio Agora



Mitteilungen des BWV Wienerland



Josef Dolezal, + 10.8.2018

Wir bedauern das Ableben von Josef Dolezal. Wir werden ihn stets in Erinnerung behalten, ein treuer Wienerland-Wanderer ist nicht mehr!

Empfehlenswerte Wienerland-Veranstaltungen

- So 9.9. Wien 3 Landstraße KUW mit Bezirksmuseum Landstraße
- Sa 15.9. Kulturwanderfahrt Unterwaltersdorf
- Do 20.9. Schärding Schatzkarte

Teilnehmerbeiträge bei Wienerland

Teilnehmerbeitrag bei einer Wienerland-Veranstaltung: € 2,00, ab 40 km € 4,-

Blockkarte für acht Teilnahmen: € 12,00, Startkarte für einen PW: € 2,00

Zeitung „Wienerland“

Das Freizeitmagazin „Wienerland“ wird a) für 12 Monate zum Preis von € 12,- mit der Post zugestellt, b) kostenlose Abgabe bei Veranstaltungen und c) Ausdruckmöglichkeit von der Wienerland-Homepage www.wienerland.at.

Förderer und Mitgliedsbeitrag 2018

Wer eine Blockkarte (€ 12,00) löst, ist **Förderer** im Kalenderjahr 2018 und hat **nur damit** Anspruch auf Wienerland-Ehrungen. **Vollmitgliedschaft** € 20,-.

U-Bahn-Jubiläums-Wandern

Rudolf Jarkovsky, Gerhard Novak (13 Teilnahmen), Josef Illing, Irene Rusch (12), Robert Mazurkiewicz (10), Theresia Mazurkiewicz (9), Fritz Peterka (8), Eduard Steinacher (7), Werner Harre (5), Poldi Raschek, Manfred Sailer, Otto Wagner (4), Stand 30.7. nach 13 Wanderungen, insgesamt 126 Teilnahmen.

Mitteilungen des ÖFS



ÖFS-Bewerbe 2018

Bereits 30 von insgesamt 94 Veranstaltungen wurden heuer durchgeführt. Für die **Meisterschaft werden alle** österreichischen Sportwander-Veranstaltungen gewertet. Für den **Cup** gelten ausschließlich die **registrierten** Veranstaltungen: im Kalender groß und fett geschrieben. Viel Erfolg bei den Bewerben 2018!

ÖFS-Pässe und ÖFS-Kalender 2018

Die ÖFS-Pässe liegen auf, der ÖFS-Kalender ist bereits in 3. Auflage. Ausdruckmöglichkeit auf www.oefs.at.

Rezensionen

Ulrike K. Peters, Karsten-Thilo Raab

Tatort Münster

128 Seiten, 62 Abb., 7 Karten, € 10,90, Gewicht 163 g, Format 11,5 x 16,5 cm, Reihe „Der Weg ist das Ziel“, 2. Aufl., 2018, ISBN 978-3-86686-586-0, Conrad Stein Verlag, Welver

Ein ungleiches Paar und witzig spritzige Dialoge sind die Grundbausteine für einen besonders erfolgreichen Teil der Tatort-Reihe im deutschen Fernsehen. Die Tatort-Folgen aus Münster beschenken der ARD regelmäßig Rekorderhaltungen und eine ständig wachsende Fangemeinde. Ulrike Katrin Peters und Karsten-Thilo Raab haben sich in Münster auf die Spuren der Krimireihe begeben. In dem vorliegenden Buch finden Tatort-Liebhaber nicht nur alles Wissenswerte zu den bisherigen Münsteraner Tatort-Folgen, sondern auch über deren Darsteller, die Rollen, die diese verkörpern, und die Drehorte. Weniger lesen Dabei wird auch ein Blick hinter die Kulissen der Fernsehmacher vor Ort geworfen. Zu erfahren ist, welche Szenen wo in Münster gefilmt wurden, aber auch viele Hintergründe zu der Serie werden aufgearbeitet. Natürlich fehlt auch ein Blick auf das, was Münster sonst so zu bieten hat, nicht. So erweist sich das Buch als eine Mischung aus Tatort- und Stadtführer für Münster mit einer Vielzahl an praktischen Informationen für eine (Kurz-) Reise nach und durch Münster.



Günter und Luise Auferbauer


Gesäuse

mit Haller Mauern und Eisenerzer Alpen

Die schönsten Tal- und Höhenwanderungen, Rother Wanderführer

7. Aufl., 160 Seiten, 91 Farbbabb., 53 Wanderkarten im M 1:50.000, 1:75.000 und 1:100.000, 1 Übersichtskarte im M 1:300.000, Format 11,5 x 16,5 cm, karton. mit Polytex-Laminierung, ISBN 978-3-7633-4213-6, € 15,40, Bergverlag Rother, München, 2018

Das Wasser der Enns formte eine 17 Kilometer lange Schlucht, das Gesäuse.



Von steilen Felsen und Bergen überragt, ist das Gesäuse eine einzigartige Gebirgslandschaft mit zahllosen Tourenmöglichkeiten! 51 Auswahl Touren bietet der überarbeitete Rother Wanderführer »Gesäuse«.

Es ist nicht nur die Gebirgswelt, sondern auch Admont mit dem geistigen Zentrum des Benediktinerstiftes. Im Tal führen Spazierwege entlang der Enns, weiter oben erheben sich die Gipfel der Hochtör-, Buchstein- und Reichensteingruppe und der Haller Mauern bzw. der Eisenerzer Alpen. Zu jeder Tour gibt es exakte Wegbeschreibungen, informative Höhenprofile und Kartenausschnitte mit eingetragenen Routenverlauf. Es stehen GPS-Tracks zum Download zur Verfügung. Die vielen Tourentipps garantieren erlebnisreiche Tage in der „Hochschule“ des klassischen Alpinismus.

GEO WISSEN, Nr. 60

Mensch und Tier

€ 11,40, 136 Seiten, durchgehend bebildert, direkt erhältlich im GEO Shop, www.geoshop.de, Hamburg, 2018, mit Extraheft „Welcher Hund passt zu mir?“

Mit Sachverstand und Gespür für Aktualität veranschaulicht GEO WISSEN in spannenden Text- und Fotoreportagen anspruchsvolle und komplexe gesellschaftlich relevante Wissenschaftsthemen, greift Debatten auf, macht Auseinandersetzung verständlich.

GEO WISSEN befasst sich mit wichtigen Fragen aus den Bereichen Medizin und Erziehung, erläutert die Zusammenhänge zwischen Gesundheit und Ernährung, präsentiert neue Erkenntnisse aus der Verhaltensforschung und ergründet Phänomene wie „Zeit“, „Sünde und Moral“ oder „Sprache“. Meinungsumfragen, Buchrezensionen und Tests bieten den Lesern einen hefttypischen Zusatznutzen.

Das aktuelle Heft widmet sich Hund, Katz' & Co. - nicht allein mit 22 illustrierten Beiträgen, sondern zusätzlich mit einem 40-seitigem Beiheft. Es werden beschrieben die facettenreichen und vielfältigen Beziehungen zwischen Mensch und Tier - sowohl an unzähligen konkreten (oft sehr berührenden) Beispielen, wie auch in Berichten über den neuesten Stand der Forschung, etwa zum (lange Zeit unterschätzten) Denkvermögen der Vögel.

Fazit: Ein Muss für Tierfreunde, speziell vor der Anschaffung eines Hausgenossen!

