

WIENERLAND

Magazin für Freizeitgestaltung




Erscheinungsort 2103 Langenzersdorf
40. Jahrgang, Heft 368, 8/2017, August 2017



Ein heißer und durch Gewitter nicht immer wanderfreundlicher Sommer geht dem Ende zu.

Bild oben: Bis zu zehn Wanderer nahmen an Wanderungen der Wienerland-WAWO 2017 teil!



Wienerland trauert und gedenkt der in den letzten Monaten verstorbenen Wanderer:

Anna Wieser

Helmut Schrenk

Rudolf Petrik

Gerlinde Werner

Maria Gareis

Die Erinnerung lebt ewig!

Markierungen 2009, mit WW 06 und 08

St. Paul im Lavanttal, NL 33-05-09, Nr. 4109

Gebiet Griffen - Lavamünd - St. Andrä - Koralpe, Aktualisierung 2014, Markierungen 2009, Ausland 2006, mit WW 03, 05, 06, E6, Jakobsweg, Via Alpina, Grenz-Panoramaweg, Kärntner Grenzweg, Lavanttaler Höhenweg, Steir. Landesrundweg

Ferlach, NL 33-05-13, Nr. 4113

Gebiet St. Jakob im Rosental - Karawanken, Aktualisierung 2014, Markierungen 2009, Ausland 2013, mit WW 03 und Kärntner Grenzweg

Bad Eisenkappel, NL 33-05-14, Nr. 4114

Gebiet Zell Pfarre - Karawanken - Rosental, Aktualisierung 2014, Markierungen 2009, Ausland 2009, mit WW 03, 08, Via Alpina, Kärntner Grenzweg

Bleiburg, NL 33-05-15, Nr. 4115

Gebiet Feistritz ob Bleiburg, Aktualisierung 2014, Markierungen 2009, Ausland 2006

Neuberg an der Mürz, NL 33-02-11, Nr. 4211

Gebiet Mürzsteg - Niederalpl - Schneealpe - Veitsch, Aktualisierung 2015, Markierungen 2012, mit WW 01, 05, 06, 622, 655, Nö. Und Steir. Landesrundweg

Eisenerz, NL 33-02-15, Nr. 4215

Gebiet Kalwang - Erzberg - Leopoldsteiner See - Präbichl, Aktualisierung 2014, Markierungen 2005

Pöls, NL 33-02-20, Nr. 4220

Gebiet Frauenburg - Oberzeiring - Lachtal - Pölstal, Aktualisierung 2015, Markierungen 2009, mit WW 02, 08 und Via Alpina

Knittelfeld, NL 33-02-21, Nr. 4221

Gebiet St. Stefan ob Leoben - Seckau - Spielberg, Aktualisierung 2014, Markierungen 2005, mit WW 02, 05, 08 und Via Alpina

Murau, NL 33-02-25, Nr. 4225

Gebiet St. Georgen ob Murau - St. Lambrecht, Aktualisierung 2014, Markierungen 2008, mit WW 09, Kärntner Grenzweg und Steir. Landesrundweg

St. Oswald bei Haslach, NM 33-11-07, Nr. 4307

Gebiet Horni Plana - Vyssi Brod - Frymburk, Aktualisierung 2015, Markierungen 2012, Ausland 2014, mit WW 05, E6, E10, Jakobsweg und 105

Gmünd, NM 33-11-09, Nr. 4309

Gebiet Weitra - Bad Großpertholz - Harbach - Dietmanns, Aktualisierung 2015, Markierungen 2009, Ausland 2014, mit WW 05, 06, 07, 08, E6, E8, 105, 620, 624, 630, Nö. Landesrundweg

Zwettl, NM 33-11-10, Nr. 4310

Gebiet Allentsteig - Hoheneich - Schrems - Vitis, Aktualisierung 2015, mit WW 06, 07, 08, E8, 611, 620, 623, 624, 630, 650, 885, Nö. Landesrundweg

Wienerland-Veranstaltungen August/September 2017

Do 31.8. Wien 3 Teil 2 K UW 8 km 9:00 Bhf Wien Mitte Ausgang Landstra-
ßer Hauptstraße R E/I

Do 31.8. Wien 22 WMR 10 km 17:00 U 2 Stadlau J EVG

Fr 1.9. Langenzersdorf FRW 10 km 14:00 Bhf P

Sa 2.9. Grein Stillensteinklamm WIG 19 km 9:44 Grein Bhf K EVG

Mo 4.9. Wien 19 UBW 10 km 17:00 U 4 Heiligenstadt J EVG

Die 5.9. Wien 21 SBW 10 km 16:00 Bhf Jedlersdorf vor dem Bhf F EVG

Mi 6.9. Wien 9 Bezirksmuseum K UW 8 km 9:00 U6 Währinger Str. R E/I

Mi 6.9. Donaustadt MIW 10 km 14:00 Bahn-Hst Gerasdorf Sch IVV

Do 7.9. Wien 9 STW 8 km 15:00 U4 Friedensbrücke Ausgang Friedensbrü-
cke L EVG

Fr 8.9. Langenzersdorf FRW 10 km 14:00 Bhf P

Sa 9.9. Langenzersdorf SW 40 km 7:00 Bhf Langenzersdorf P EVG

Mo 11.9. Wien 21 UBW 10 km 17:00 U 6 Neue Donau J EVG

Die 12.9. Wien 20 SBW 10 km 16:00 Bhf Traisengasse, Ausgang Traisen-
gasse F EVG

Mi 13.9. Strebersdorf MIW 10 km 14:00 Bhf H

Do 14.9. Wien 8 K UW 8 km 9:00 U2/3 Volkstheater R E/I

Do 14.9. Wien 22 WMR 10 km 17:00 U1 Donauinsel J EVG

Fr 15.9. Langenzersdorf FRW 16 km 14:00 Bhf P

Sa 16.9. Lilienfeld Traisnerhütte WIG 19 km 8:43 Lilienfeld Bhf K EVG

Mo 18.9. Wien 11 UBW 10 km 17:00 U 3 Simmering J EVG

Die 19.9. Wien 19 SBW 10 km 16:00 Bhf Nussdorf vor dem Bhf F EVG

Mi 20.9. Stockerau MIW 10 km 14:00 Bhf P IVV

Do 21.9. Wien 5 K UW 8 km 9:00 U4 Pilgramgasse R E/I

Do 21.9. Wien 4 STW 8 km 15:00 U1 Taubstummengasse Ausgang Taub-
stummengasse L EVG

Fr 22.9. Langenzersdorf FRW 10 km 14:00 Bhf P TRW

Sa 23.9. Absdorf - Krems SW 40 km 7:00 Bhf Absdorf P EVG Jakobsweg
Weinviertel IV

Mo 25.9. Wien 14 UBW 10 km 17:00 U 4 Hütteldorf J EVG

Offenlegung Medium Wienerland, Freizeitmagazin, erscheint monatlich

Medieninhaber Berg- und Wanderverein Wienerland, Parnassergasse 13, 2103 Langen-
zersdorf, ZVR 457838689, **Redaktion** Fritz Peterka, Telefon 02244/3536, Fax 35364,
office@wienerland.at, www.wienerland.at

Ausland 1993, Markierungen 2010, mit WW 03, E10, Via Alpina, Jakobsweg, 403
Villach, NL 33-04-12, Nr. 3112

Gebiet Feld am See - Gerlitzten - Ossiacher See - Treffen, Aktualisierung 2014,
Markierungen 2009, mit WW 09

Arnoldstein, NL 33-04-18, Nr. 3118

Gebiet Kranjska Gora - Faaker See - Wurzenpass, Aktualisierung 2014, Ausland
2004, Markierungen 2009, mit WW 03, 09, Via Alpina und Kärntner Grenzweg

Passau, NM 33-10-17, Nr. 3317

Gebiet Schärding - Münzkirchen - Obernzell - Esternberg, Aktualisierung 2015,
Ausland 2015, Markierungen 2015, mit WW 10, E10, Jakobsweg, Donausteig und
Via Nova

Altötting, NM 33-10-21, Nr. 3321

Gebiet Blankenbach - Julbach - Markt - Neuötting, Aktualisierung 2015, Ausland
2015, Markierungen 2006, mit WW 10, E10 und Via Nova

Braunau, NL 33-10-22, Nr. 3322

Gebiet Altheim - Ranshofen - Simbach am Inn - Kirchham, Aktualisierung 2015,
Ausland 2015, Markierungen 2006, mit WW 10, E10 und Via Nova

Grieskirchen, NM 33-10-24, Nr. 3324

Gebiet Bad Schallerbach - Peuerbach - Waizenkirchen, Aktualisierung 2015, Mar-
kierungen 2008, mit Donausteig

Burghausen, NM 33-10-27, Nr. 3327

Gebiet Ostermiething - Tittmoning - St. Pantaleon, Aktualisierung 2015, Markie-
rungen 2006, Ausland 2015, mit WW 10, E10 und Via Nova

Mattighofen, NM 33-10-28, Nr. 3328

Gebiet Mauerkirchen - Munderfing - Kobernaußer Wald, Aktualisierung 2015,
Markierungen 2006, mit WW 10, Arnoweg und Via Nova

Gurk, NL 33-05-01, Nr. 4101

Gebiet Flattnitz - Straßburg - Weitensfeld im Gurktal, Aktualisierung 2014, Mar-
kierungen 2009, mit WW 09 und Kärntner Grenzweg

Althofen, NL 33-05-02, Nr. 4102

Gebiet Hüttenberg - Friesach - Klein St. Paul - Saualpe, Aktualisierung 2014, Mar-
kierungen 2009, mit WW 08, Kärntner Grenzweg und Lavanttaler Höhenweg

Wolfsberg, NL 33-05-03, Nr. 4103

Gebiet Bad St. Leonhard im Lavanttal - Packsattel, Aktualisierung 20014, Markie-
rungen 2009, mit WW 05, 08, Via Alpina, Kärntner Grenzweg, Lavanttal Höhen-
weg, Steir. Landesrundweg

Klagenfurt, NL 33-05-07, Nr. 4107

Gebiet Velden am Wörthersee - Feldkirchen in Kärnten, Aktualisierung 2014,
Markierungen 2009, mit WW 08

St. Veit an der Glan, NL 33-05-08, Nr. 4108

Gebiet Brückl - Maria Saal - Völkermarkt - Hochosterwitz, Aktualisierung 2014,

„Bahn frei“ für weiteren Bahnsinn aus der Feder von Miguel Fernandez, der mit seinen Cartoons allen verzweifelten Berufspendlern, frustrierten Vielfahrern oder Gelegenheits-Bahnsinnigen das Warten durch einen gezielten Angriff auf die Lachmuskeln erleichtert.

Neu aufgelegt (Ausgabe 2017) wurden wieder zahlreiche Österreichische Karten (ÖK) im Maßstab 1:50.000 des Bundesamtes für Eich- und Vermessungswesen (BEV), Wien



Telfs, NL 32-03-22, Nr. 2222

Gebiet Axams - Küthai - Leutasch - Seefeld in Tirol, Aktualisierung 2015, Ausland 2013, Gletscher, Markierungen 2010, mit WW 01, Jakobsweg und Via Alpina

Sankt Jakob in Deferegggen, NL 33-04-01, Nr. 3101

Gebiet Panargenkamm - Staller Sattel - Hochgall, Aktualisierung 2014, Ausland 2015, Gletscher 2015, Markierungen 2009

Hopfgarten, NL 33-04-02, Nr. 3102

Gebiet Lasörling - Villgrater Berge - Innervillgraten, Aktualisierung 2014, Gletscher 2014, Markierungen 2009

Radenthein, NL 33-04-06, Nr. 3106

Gebiet Bad Kleinkirchheim - Turracherhöhe - Nockberge, Aktualisierung 2014, Markierungen 2009, mit WW 09, Arnoweg und Kärntner Grenzweg


Innichen, NL 33-04-07, Nr. 3107

Gebiet Toblach - Welsberg - Drei Zinnen - Pragser Wildsee, Aktualisierung 2014, Ausland 1984, Markierungen 2010

Sillian, NL 33-04-08, Nr. 3108

Gebiet Abfaltersbach - Obertilliach - Sexten - Zwölferkogel, Aktualisierung 2014,

Mitteilungen des BWV Wienerland



Besondere Wienerland-Veranstaltung

+) Sa 2.9. Grein Stillensteinklamm WIG

Teilnehmerbeiträge bei Wienerland

Teilnehmerbeitrag bei einer Wienerland-Veranstaltung: € 2,00, ab 40 km € 4,-

Blockkarte für acht Teilnahmen: € 12,00, Startkarte für einen PW: € 2,00

Zeitung „Wienerland“

Das Freizeitmagazin „Wienerland“ wird a) für 12 Monate zum Preis von € 12,- mit der Post zugestellt, b) kostenlose Abgabe bei Veranstaltungen und c) Ausdrucksmöglichkeit von der Wienerland-Homepage www.wienerland.at.

Förderer und Mitgliedsbeitrag 2017

Wer eine Blockkarte (€ 12,00) löst, ist **Förderer** im Kalenderjahr 2017 und hat **nur damit** Anspruch auf Wienerland-Ehrungen. **Vollmitgliedschaft** € 20,-.

Kultur-Wandern

Der bunte Flyer mit aktuell sechs Kultur-Wanderfahrten ist der Hit. Einfach bei Wienerland-Veranstaltungen mitnehmen!

Wienerland-Cup 2017

Viele Urkunden, Bücher und Wanderquartett-Startkarten wurden bereits vergeben. Die nächste Vergabe ist im Dezember 2017!

Wanderquartett-Cup 2017

Wienerland wertet alle Begehungen auf den Wanderquartettwegen **im Rahmen von Wienerland-Veranstaltungen** im Kalenderjahr 2017. Wertungslisten werden bei den Veranstaltungen ausgegeben.

Wienerland-Sportwandercup 2017

In 14-tägigem Rhythmus läuft der Cup ab. Mit 26.8. schaut die aktuelle Rangliste der ersten Zehn so aus: 1. Alfred Biela, Friedrich Zechmeister (16), 3. Johann Neubauer (14), 4. Fritz Peterka (13), 5. Alois Stöger (12), 6. Dr. Dietmar Ganzinger, Gerhard Hollerer, Johannes Tachetzy (11), 9. Josef Boyer, Karl Hewarth Korneburg (10). Es haben aktuell 23 Teilnehmer die Möglichkeit, einen Pokal bei mindestens 10 Teilnahmen zu erreichen. Die nächste Möglichkeit ist am Sa, 9.9. beim SW-Klassiker Kreuzensteiner RWW in Langenzersdorf!

Mitteilungen des ÖFS



ÖFS-Pässe und ÖFS-Kalender 2017

ÖFS-Pässe und ÖFS-Kalender liegen auf. Bitte Hinweise und Ausdrucksmöglichkeiten auf www.oefs.at beachten. Der ÖFS freut sich über rege Teilnahme an Meisterschaft und Cup 2017!

ÖFS-Bewerbe

Aus gegebenem Anlass erinnert der ÖFS daran, dass für die **Meisterschaft** ausnahmslos **alle** Veranstaltungen gelten. Für den **Cup** gilt monatlich eine **registrierte** Veranstaltung (im Kalender groß und fett geschrieben). Es werden ausschließlich österreichische Veranstaltungen gewertet.

Empfehlenswerte Sportwanderungen im Spätsommer/Herbst '17

Wer gern Weitwanderwege geht, dem werden folgende Tageswanderungen empfohlen:

Sa 9.9. Langenzersdorf 40 km 7:00 Bhf Langenzersdorf Kreuzensteiner RWW

Sa 23.9. Absdorf - Krems 40 km 7:00 Bhf Absdorf Jakobsweg Weinviertel IV

Sa, 7.10. Orth/D. - Wolfsthal 6:50 Orth/D. Schloss Grenzlandweg 07 III



Sportwanderung am Genussweg in Grünau/Almtal

7,90, Verlag Berger, Horn

Gibt es hilfsbereite Menschen, die zu gut sind, um wahr zu sein? Kann Josepha wirklich alle Rätsel lösen, die ihr begegnen? Wie soll man Wiedergutmachung für einen Fehler leisten, der unwiderrufliche, tragische Folgen hatte? Was geschieht, wenn die verdiente Ruhe gestört wird? Ist Walder in der Lage, den persönlichsten Fall seines Lebens aufzuklären? Gelingt es Emma rechtzeitig, hinter die Fassade eines Täters zu blicken? Und soll Franz seinen Feinden diesen guten Jahrgang vorenthalten? In den sieben Kriminalgeschichten, in denen sich alles um das Weinviertel dreht, darf mitgeraten und mitgefiebert werden.

Die Autorin ist Mitglied der Künstlervereinigung ART Schmidatal und schloss sich mit vierzehn anderen Autorinnen zur Romance Alliance - Bücher mit Herz zusammen. Bettina Kiraly schreibt Romane über starke, außergewöhnliche Frauen, die um ihr Stück vom Glück kämpfen.



Uli Stein

Enkelkinder - Viel Spaß!

64 Seiten, Hardcover, ab 12 Jahre, Format 16 x 16 cm, € 9,30, ISBN 978-3-830-34401-8, Verlag Lappan, Oldenburg, 2017

Enkelkinder aufgepasst: Mit diesem Uli Stein Geschenkbuch bereitet ihr euren Großeltern großen Spaß!

Enkelkinder bringen ja schon viel Freude. Aber noch mehr Spaß macht dieses Geschenkbuch für Großeltern: „Enkelkinder“ von Uli Stein! Der beliebteste und erfolgreichste deutsche Cartoonist hat seine humorvollen Cartoons für alle Omas und Opas hier versammelt.



Miguel Fernandez

Der helle Bahnsinn

48 Seiten, ab 12 Jahre, Hardcover, Format 15,5 x 12,5 cm, ISBN 978-3-830-36314-9, € 7,20, Lappan Verlag, Oldenburg, 2017

Bahnsinnig lustige Cartoons machen dieses Büchlein zum perfekten Geschenk für entnervte Pendler.



seine Leser durch die vielen Praxistipps für die Vorbereitung einer derartigen Unternehmung. Detaillierte Informationen zur Infrastruktur am Weg, insbesondere zu Einkehr und Nächtigung sowie Anbindung an öffentliche Verkehrsmittel, erleichtern die Planung der einzelnen Etappen und die eventuelle Aufteilung des Fernwanderweges auf mehrere Urlaube. Verlässliche Wegbeschreibungen sowie Wanderkärtchen und Höhenprofile helfen unterwegs weiter, zudem stehen GPS-Tracks zum Download bereit.

Interessant: Der Wanderführer GTA schließt direkt an den Weg Wien – Lago Maggiore an, so dass man mit beiden Werken die Alpen von Wien bis zum Mittelmeer durchwandern kann!

Christina Rademacher

Pilger für einen Tag

Wanderungen zu Niederösterreichs Klöstern

176 Seiten, Broschur, zahlreiche farbige Karten und Abb., Format 14,5 x 20,5 cm, € 19,90, ISBN 978-3-222-13550-7, Verlag Styria, Wien, 2017

Man könnte meinen, erst mit der Begehung des Jakobsweges ist man Pilger. Nein, auch als Tagespilger ist Ruhe zu finden, kann gestaunt werden!

15 Wanderungen wählte die Autorin aus, die zum Entdecken versteckter Klöster und prunkvoller Stifte in Niederösterreich einladen. Auf (ent)spannenden Streifzügen lassen Wanderer für einen Tag den Alltagsstress hinter sich. Sie erkunden auch ohne Auto

reizvolle Ecken und erfahren viel über die Sehenswürdigkeiten, das Leben der Mönche und Nonnen einst und heute sowie aktuelle Angebote der Klöster. Spiritualität, Genuss und Naturerlebnis kommen dabei freilich nicht zu kurz!

Ein Auszug des Angebotes:

Rund um Wien: Stift Klosterneuburg, Kartause Mauerbach, Stift Heiligenkreuz ...
Rund um St. Pölten: Stift Herzogenburg, ehem. Kloster St. Andrä, Stift Lilienfeld ...

Wachau: Stift Göttweig, Stift Dürnstein, Kartause Aggsbach, Stift Melk ...

Waldviertel: Kloster Pernegg, Stift Altenburg, Stift Zwettl, Stift Geras ...

Mostviertel: Stift Seitenstetten

Bettina Slaby

Mörderisches Weinviertel

Sieben mörderisch gute Kurzgeschichten aus dem Weinviertel

64 Seiten, 14,8 x 21 cm, Softcover, 1. Aufl., 2017, ISBN 978-3-85028-794-4, €



Rezeptionen

Josef Zauner

Das große k. u. k. Mehlspeisenbuch

Die besten Rezepte vom berühmten Zuckerbäcker aus Bad Ischl

Geb., ISBN 978-3-7104-0146-6, € 30,00, durchgehend farbig bebildert, Servus Verlag, Salzburg, 2017

Der Verlag Servus entwickelt sich zu einem wirklich empfehlenswerten Verbreiter der österreichischen Kochkunst. Zahlreiche Kochbücher wurden aufgelegt, gleichsam Botschafter der österreichischen Küche. Im Sommer erschien eine Hommage auf Josef Zauner:

In Österreich gibt es wenige Institutionen, die jeder kennt. Eine davon ist „der Zauner“ in Bad Ischl. Seit 1832 gibt es die unvergleichliche Konditorei, die 2017 ihren 185. Geburtstag feiert. Das Haus Zauner ist voll Geschichte und Tradition, hier wird die österreichische Kaffeehauskultur mit Sorgfalt und Liebe gepflegt. In der Zauner-Backstube wurden weltberühmte Mehlspeisen kreiert, die von der Kaiserzeit bis heute die Menschen begeistern. Hausherr Josef Zauner verrät nicht nur Originalrezepturen, er hat auch viele seiner eigenen Rezepte behutsam überarbeitet und der modernen Küche angepasst.



Sergey Semenov, AirPano


Weltbilder

Atemberaubende Ansichten unserer Erde

192 Seiten, rd. 150 Abb., Format 26,8 x 28,9 cm, Hardcover, € 39,99, ISBN 978-3-95416-178-2, Verlag Frederking & Thaler, München, 2017

Frei wie ein Vogel

Die Erde von oben zeigt die faszinierende Neuausformung in exklusiven Panorama-Fotografien und Großformat. AirPano ist ein spektakuläres Projekt, das bereits mehr als 2000 Panoramabilder von Sehenswürdigkeiten, sehenswerten Orten und Landschaften weltweit aufgenommen hat: New York, Florenz, Paris, der Taj Mahal ... Dieser Bildband präsentiert die besten Luftbilder der Erde – überwältigend schön und so detailreich, dass man sie stundenlang ansehen



könnte. Was für eine Weltreise auf der Couch!

Daniela Schwegler, Stephan Bösch

Landluft

Bergbäuerinnen im Porträt

256 Seiten, 20,4 x 14,5 cm, geb., ISBN 978-3-85869-752-3, CHF 39,00, 1. Aufl., Rotpunktverlag, Zürich, 2017

Zwölf Frauen zwischen 18 und 86 Jahren erzählen aus ihrem Leben als Bergbäuerin.

Hier wird angepackt! Eine Achtzehnjährige, die voller Elan den Hof ihrer Eltern übernehmen will; eine Zimmerfrau, die es aus der Wagenburg auf einen Biogemüsehof verschlagen hat; eine erfolgreiche Frauenärztin, die das Luxusleben satt hatte und heute lieber Rinder züchtet ...

Zwölf Frauen zwischen 18 und 86 Jahren erzählen von ihrem Leben auf dem Bergbauernhof. Sie schildern Träume, die geplatzt, und solche, die wahr geworden sind, die Liebe zu den Tieren und die Sorgen ums liebe Geld, wie man als Bäuerin eine Familie über Wasser hält und warum das alles mit Aussteigen überhaupt nichts zu tun hat.

Daniela Schwegler hat nach ihren Erfolgsbüchern Traum Alp und Bergfieber einmal mehr authentische und frei von der Leber weg erzählte Lebensgeschichten von Frauen aufgezeichnet, die ihren Platz gefunden haben und ihn mit nichts in der Welt mehr tauschen möchten. Die stimmungsvollen Reportagefotos von Stephan Bösch runden das Buch ab.



Charlotte Theile

Ist die AfD zu stoppen?

Die Schweiz als Vorbild der neuen Rechten

192 Seiten, 19 x 12 cm, Broschur, ISBN 978-3-85869-750-9, 1. Aufl., der Titel ist auch als E-Book erhältlich, CHF 18,00, Rotpunktverlag, Zürich, 2017

Wie verändert eine starke rechtspopulistische Partei ein Land? Dieser Frage geht Charlotte Theile, Korrespondentin der Süddeutschen Zeitung, am Beispiel der Schweiz nach, um von hier aus Schlüsse zur Lage in Deutschland zu ziehen. Basierend auf Gesprächen mit Vertretern aus Politik und Medien – u. a. Christoph Blocher, Roger Köppel, Alexander Gauland, Thilo Sarrazin, Alice Weidel, Armin Laschet

Charlotte Theile

Ist die AfD zu stoppen?



Die Schweiz als Vorbild der neuen Rechten

Rotpunktverlag.

– arbeitet sie die Verbindungen zwischen der schweizerischen und der deutschen Rechten heraus.

Ob im Positionspapier von Pegida oder im Parteiprogramm der AfD – immer wieder taucht die Schweiz als Vorbild der neuen Rechten in Deutschland auf. Das ist plausibel, schließlich haben sich in der Schweiz schon Anfang der 1990er-Jahre die Euroskeptiker durchgesetzt, Volksinitiativen ließen den Bau von Minaretten verbieten und trieben die Abschiebung »krimineller Ausländer« voran. Die Schweizerische Volkspartei (SVP) ist mit diesem Programm seit mehr als einem Jahrzehnt stärkste Kraft des Landes – und hat es, trotz zum Teil radikal rechter Inhalte, geschafft, Themen wie Tradition und Bürgerlichkeit für sich zu besetzen. Gleichzeitig zeigt das Beispiel Schweiz, welche Strategien gegen die Rechten Erfolg hatten und welche sie stärkten.

Nicht zuletzt ist das Buch ein Plädoyer, die direkte Demokratie nicht den Rechten zu überlassen.

Martin Markt

Wien – Lago Maggiore

70 Etappen

Rother Wanderführer, 1. Auflage, 2017, 280 Seiten, 206 Farbb., 70 Höhenprofile, 70 Wanderkärtchen im M 1:75.000, zwei Übersichtskarten, GPS-Tracks zum Download, Format 11,5 x 16,5 cm, kart., Polytex-Laminierung, ISBN 978-3-7633-4510-6, € 19,50, Bergverlag Rother, München

Im Normalfall wird kaum jemand sich einen ganzen Sommer lang Zeit nehmen und Wien - Lago Maggiore in einem Stück durchwandern. Aber: Wie ist das, ohne jede Eile die Natur und die Freiheit genießen ... Davon träumt wohl jeder Wanderer, und auf die besonders Ambitionierten wartet eine besondere Herausforderung: zu Fuß über die Alpen, der Länge nach! In 70 Tagen von Wien bis zu den Oberitalienischen Seen, von Hütte zu Hütte, von Gipfel zu Gipfel, von einem landschaftlichen Highlight zum nächsten. Die vom Autor konzipierte Weitwanderoute am wetterbegünstigten Südrand der Alpen wird im Rother Wanderführer »Wien – Lago Maggiore« erstmals präsentiert.

Stolze 1300 Kilometer lang ist diese Tour der Superlative, Wie beim gleich langen Zentralalpenweg 02 gilt es, rd. 70.000 Höhenmeter zu bewältigen, Österreich, Slowenien, Italien und die Schweiz werden durchwandert, knapp 20 Gebirgsgruppen durch- und überschritten, zahlreiche andere Weitwanderwege gekreuzt.

Autor Markt ist Routinier auf Weitwanderwegen. Von der Erfahrung profitieren

