

Anreise, Einkehrmöglichkeiten und Geocaches am Weg, zum Wandern mit Kindern, Buggy und Hund. Karten und GPS-Tracks, Höhenprofile, Fotos sowie Informationen zu Sehenswürdigkeiten ergänzen die genauen Wegbeschreibungen.

Ulrich Metzner

Thüringen

192 Seiten, farbige Abb., Format 17 x 24 cm, Hardcover, € 25,00, ISBN 978-3-7025-0864-7, Verlag Anton Pustet, Salzburg, 2017

Kleinod im Herzen Deutschlands

Thüringen ist eine Schatzkammer voller Kostbarkeiten, die in Museen, Kirchen, Klöstern, den vom Glanz höfischen Lebens zeugenden Burgen und in 30 Residenzschlössern zu finden sind. Von ganz eigenem Charakter sind an den Kreuzungen historischer Handelswege die Städte Eisenach, Gotha, Erfurt, Weimar, Jena und Gera. Erfurt, die Hauptstadt des Landes, galt schon vor tausend Jahren als das „Thüringische Rom“, wegen der Vielzahl der Brücken (240!) und der Türme der Gotteshäuser. Allein in der Altstadt sind es 22, überragt vom einzigartigen Ensemble aus Dom und Severikirche.

Zum Welterbe der UNESCO zählen unter anderem die Wartburg, die Stätten des Bauhauses und die des klassischen Weimar, wie auch der große Buchen Urwald im Nationalpark Hainich. In der Mitte Deutschlands lebt der Mythos von Wäldern, Wundern und Weltbewegendem, von uralten Sagen und großen Ereignissen – vom Schwertschwur und dem Krieg der Minnesänger auf der Wartburg, Deutschlands eigentlichem Wahrzeichen. Zum Thüringen-Mythos trugen große Namen bei: die heilige Rade Gundis, Friedenskaiser Barbarossa, die Heilige Elisabeth, Lucas Cranach, Martin Luther, Johann Sebastian Bach, Johann Wolfgang von Goethe, Friedrich von Schiller, Franz Liszt, Richard Wagner, Johannes Brahms und viele mehr.



WIENERLAND

Magazin für Freizeitgestaltung



Erscheinungsort 2103 Langenzersdorf
40. Jahrgang, Heft 366, 6/2017, Juni 2017

Wandern mit Wienerland

Soeben wurde das Wanderprogramm für das 2. Halbjahr fertig gestellt. Danke an alle Wanderleiter für mehr als 300 Veranstaltungen im Jahr!



Das Wanderleiterteam:

Dr. Harald Eisenmenger, Gerhard Ferenczi, Werner Harre, Rudolf Jarkovsky, Dr. Paul Krajnik, Erwin Leodolter, Fritz Peterka, Alfred & Irene Rusch, Hans Schmid, Johannes & Manfred Tachetzy, Fritz Zechmeister

Wienerland-Veranstaltungen Juni/Juli 2017

Sa 17.6. Grinzing - Gaaden - Mödling SW 42/56 6:00 Grinzing Endst. 38 EVG 444

Mo 19.6. Wien 13 UBW 10 km 17:00 U 4 Schönbrunn J EVG
 Die 20.6. Wien 18 SBW 10 km 16:00 Bhf Gersthof Ausg. Gersthofer Str. F
 EVG
 Mi 21.6. Korneuburg MIW 18 km 14:00 Bhf Korneuburg H IVV
 Do 22.6. Wien 5 Teil 1 KUW 8 km 9:00 U4 Pilgramgasse R E/I
 Do 22.6. Wien 17 WMR 10 km 17:00 S 45 Hernals Park J EVG
 Fr 23.6. Langenzersdorf FRW 16 km 14:00 Bhf P BRW
 Mo 26.6. Wien 9 UBW 10 km 17:00 U 6 Spittelau J EVG
 Die 27.6. Wien 12 SBW 10 km 16:00 Bhf Meidling Reisezentrum F EVG
 Mi 28.6. Langenzersdorf MIW 16 km 14:00 Bhf Langenzersdorf Sch BRW
 Do 29.6. Wien 18 Teil 1 KUW 8 km 9:00 U6 Währinger Straße R E/I
 Do 29.6. Wien 15 STW 8 km 15:00 U 3 Johnstraße Ausg Meiselmarkt/
 Hütt. L EVG
 Fr 30.6. Langenzersdorf FRW 10 km 14:00 Bhf P TRW
 Sa 1.7. Wien-Liesing - Weissenbach/Tr. SW 40 km 7:00 Bhf Liesing P EVG
 Mo 3.7. Wien 1 UBW 10 km 17:00 U 4 Schottenring J EVG
 Die 4.7. Wien 19 SBW 10 km 16:00 Bhf Nussdorf vor dem Bhf F EVG
 Mi 5.7. Langenzersdorf MIW 10 km **9:00** Bhf Sch TRW
 Do 6.7. Wien 9 Teil 2 KUW 8 km 9:00 U6 Währinger Straße Halle R E/I
 Do 6.7. Wien 21 WMR 10 km 17:00 Bahn-Hst. Brünner Straße J EVG
 Fr 7.7. Langenzersdorf FRW 10 km 14:00 Bhf P DRW
 Mo 10.7. Wien 22 UBW 10 km 17:00 U 1 Alte Donau J EVG
 Die 11.7. Wien 18 SBW 10 km 16:00 Bhf Gersthof Bhf-Halle F EVG
 Mi 12.7. Strebersdorf MIW 10 km **9:00** Bhf H DRW
Do 13.7. Wien 2 Strauß-Museum KUW 8 km 9:00 Bhf Praterstern R E/I
 Do 13.7. Wien 21 STW 8 km 15:00 U6 Floridsdorf Kassenhalle L EVG
 Fr 14.7. Langenzersdorf FRW 10 km 14:00 Bhf P KSW

Offenlegung Medium Wienerland, Freizeitmagazin, erscheint monatlich
Medieninhaber Berg- und Wanderverein Wienerland, Pamessergasse 13, 2103 Langenzersdorf, ZVR 457838689, **Redaktion** Fritz Peterka, Telefon 02244/3536, Fax 35364, office@wienerland.at, www.wienerland.at

derteil Umweltzeichen für Hütten, eine Gebrauchsanweisung für Hüttennächtigungen! Einzig eine Übersichtskarte vermisst der Rezensent.

Daniel Anker, Thomas Bachmann

Gipfelziele im Tessin

88 Wanderungen zwischen Gotthard und Generoso

336 Seiten, Format 19 × 12 cm, Farbfotos, Routenskizzen, Serviceteil, Klappenbroschur, ISBN 978-3-85869-733-2, Zürich, 2017

Ein Führer fürs Tessin, der die überraschend vielfältige Gipfelwelt im Süden der Schweiz vorstellt, von den gletscher- und geröllbedeckten Dreitausendern bis zu den palmengesäumten Seeufnern. Die Touren in dieser Region, die vom zentralen Alpenbogen bis in die Po-Ebene hinunterreicht, wurden so ausgewählt, dass sich der Endpunkt der einen Wanderung mit dem Beginn der nächsten deckt. Dabei zeigen die Einführungstexte und die Farbbilder ein Tessin abseits ausgetrampelter Vorstellungen von einer Sonnenstube der Schweiz.

Mit der Ausleuchtung von Hintergründen werden die Wege zum Ziel eines neuen Ticino- und Wander-Erlebnis: Nicht allein der Berg in der urwüchsigen Natur zählt, sondern das Gehen von einer Hütte zur andern, von einem Ort zum nächsten. Dieses Buch ist ein unverzichtbarer Rucksackführer für die ganz persönliche Strada Alta: 88 kombinierbare Touren mit 178 Gipfelerlebnissen in verschiedenen Schwierigkeitsbereichen, dazu alle nötigen Informationen zu Anreise, Einkehr und Übernachtung.

Fazit: Der umfassendste Rucksackführer durch das Tessin: 88 kombinierbare Wanderungen für die ganz persönliche Tourenentscheidung!



Mallorca


27 Wanderungen

Outdoor Regional

159 Seiten, 78 Abb., 28 Karten, 24 Höhenprofile, ISBN 978-3-86686-484-9, € 12,90, Conrad Stein Verlag, Welver, 2017

Mallorca ist aus gutem Grund ein beliebtes Reiseziel: gute Infrastruktur, angenehmes Wetter, schmackhafte Küche, faszinierende Naturerlebnisse ... Auch zum Wandern finden Sie abseits von Ballermann und Hotelburgen perfekte Bedingungen. Das Buch führt Wanderer ohne alpine Vorerfahrung auf 27 Rundwanderungen in alle Winkel der Insel: ins Tramuntana-Gebirge, in die Inselmitte und zu den vielen kleinen Buchten im Norden, Osten und Süden.

Ausführliche Infos zu jeder Tour helfen bei der Planung und geben z. B. Tipps zu



Peter Butschkow

Überleben beim Wandern

64 Seiten, Hardcover, Format 13 x 21, ISBN 978-3-830-34392-9, € 10,30, Lappan Verlag, Oldenburg, 2017

Damit alle Wanderfreunde unterwegs etwas zu lachen haben, hat diese lustige Überlebenshilfe jede Menge witzige Texte und Bilder im Gepäck. Man kann sie aber natürlich auch auf der Couch lesen ... Der Autor wärmt den Leser auf mit seinem Vorwort „Auf geht’s“. Untermalt mit netten Cartoons widmet sich der Cottbuser/Berliner Butschkow Facetten des Wanderns, wobei auch der Megatrend Jakobsweg nicht unerwähnt bleibt. „Im Frühtau zu Berge wir grienen, fallera ... wir wandern ohne Sorgen lachend in den Morgen ...!“ Fallera. Damit alle Wanderfreunde unterwegs auch wirklich etwas zu lachen haben, hat diese lustige Überlebenshilfe jede Menge witzige Texte und Bilder im Gepäck. Ein Schmunzelbuch für die Anreise oder bei der Tour selbst! Man kann sie aber natürlich auch auf der Couch lesen ...



Martin Moser

Von Hütte zu Hütte in den Wiener Hausbergen

432 Seiten, Format: 11 x 20 cm, € 16,90, ISBN 978-3-99024-422-7, Kral Verlag, Berndorf, 2017


Wem eine Tagestour zu kurz ist, der muss nicht in die Ferne reisen. Nach einem geselligen Abend und einer erholsamen Nacht auf der Berghütte wird der Rucksack geschultert und der Weg in die Natur, auf den Gipfel und zur nächsten Berghütte eingeschlagen. Von Hütte zu Hütte wandert es sich durch die abwechslungsreiche und vielfältige Bergwelt Niederösterreichs einfach am besten. Und man genießt dabei die Freiheit zwischen Wien, Hochkar, Rax und Wechsel.

Martin Moser legt ein gewichtiges Kompendium der Hütten und Hüttenwege in den Wiener Hausbergen vor, wobei den Verbindungswegen gut der halbe Buchteil gewidmet wurde, die andere Hälfte beschreibt die Hütten, ergänzt von einem detaillierten Kartenteil. Der Wanderführer dient deshalb als Wegweiser und für die Vorbereitung zu Hause für Wochenendtouren, erlebnisreichen Mehrtagestouren und schickt uns ggf. auch für Wochen auf den Weg.

Inhalt in Kurzform: Exakte Wegbeschreibungen, markante Bilder, GPS-Daten und Karten sorgen für sicheres Fortkommen auf über 900 Kilometer Wanderwegen und zwischen 90 Berghütten. Ergänzend gibt es Register von Selbstversorgerhütten, Hinweise auf Hüttenschmankerl ausgewählter Hüttenwirte, einen Son-



Mitteilungen des BWV Wienerland



Besondere Wienerland-Veranstaltung

- +) Sa 17.6. Grinzing - Gaaden - Mödling, 444-Nostalgiemarsch
- +) Do 13.7. Johann Strauß-Museum, Kultur-Wanderung

Teilnehmerbeiträge bei Wienerland

Teilnehmerbeitrag bei einer Wienerland-Veranstaltung: € 2,00, ab 40 km € 4,-
Blockkarte für acht Teilnahmen: € 12,00, Startkarte für einen PW: € 2,00

Jahreshauptversammlung 2017

Ort: Langenzersdorf, Konditorei Pfaffl, Wiener Straße 85-87, Beginn 16:00 Uhr.

Zeitung „Wienerland“

Das Freizeitmagazin „Wienerland“ wird a) für 12 Monate zum Preis von € 12,- mit der Post zugestellt, b) kostenlose Abgabe bei Veranstaltungen und c) Ausdrucksmöglichkeit von der Wienerland-Homepage www.wienerland.at.

Förderer und Mitgliedsbeitrag 2017

Wer eine Blockkarte (€ 12,00) löst, ist **Förderer** im Kalenderjahr 2017 und hat **nur damit** Anspruch auf Wienerland-Ehrungen. **Vollmitgliedschaft** € 20,-. Einzahlungen bei allen Wanderleitern möglich.

Kultur-Wandern

Als Team sind Alfred & Irene Rusch sind erfolgreich als Wienerland-Wanderleiter tätig. Die Wanderungen werden mit EVG- und IVV-Wertungen angeboten. Schwerpunkte 2017 sind: K UW und der Besuch aller Wiener Bezirksmuseen.

Wienerland-Cup 2017

Viele Urkunden wurden 2017 bereits vergeben. Am 9. Juni war Vergabe schöner Bücher für Jubilare in Langenzersdorf. Nächste Vergabe ist im Dezember 2017.

Wanderquartett-Cup 2017

Wienerland wertet alle Begehungen auf den Wanderquartettwegen **im Rahmen von Wienerland-Veranstaltungen** im Kalenderjahr 2017. Wertungslisten werden bei den Veranstaltungen ausgegeben.

Wienerland-Sportwandercup 2017

In 14-tägigem Rhythmus läuft der Cup ab. Nächste Veranstaltungen sind am 17.6. (444-Nostalgie) und am 1.7. (06) - siehe Programm Seite 2.

Mitteilungen des ÖFS



Jahreshauptversammlung 2017

Die diesjährige JHV des ÖFS findet am 7.7.2017 um 17:00 Uhr in Langenzersdorf, Konditorei Pfaffl, Wiener Straße 85-87, um 17:00 Uhr statt.

ÖFS-Pässe und ÖFS-Kalender 2017

ÖFS-Pässe und ÖFS-Kalender liegen auf. Bitte Hinweise und Ausdrucksmöglichkeiten auf www.oefs.at beachten. Der ÖFS freut sich über rege Teilnahme an Meisterschaft und Cup 2017!

ÖFS-Bewerbe

Aus gegebenem Anlass erinnert der ÖFS daran, dass für die **Meisterschaft** ausnahmslos **alle** Veranstaltungen gelten. Für den **Cup** gilt monatlich eine **registrierte** Veranstaltung (im Kalender groß und fett geschrieben). Es werden ausschließlich österreichische Veranstaltungen gewertet.

**Nostalgie-Nonstop-Marsch
Wienerwald-Verbindungsweg 444
Wien-Grinzing - Gaaden - Mödling
Sa, 17. Juni 2017, 42 und 55 km**



| | |
|---|--|
| Start Wien-Döbling, Endstelle Straßenbahn 38, 6:00 Uhr Ziel 42 km Gaaden, 55 km Mödling Teilnahme Beim Start Ausgabe einer kurzen Wegbeschreibung, einer Wegskizze und Stempelkarte. Am Weg zwei Kontrollposten und mehrere Selbstkontrollen, keine Verpflegung und Versorgung durch den Veranstalter (ausreichend Gaststätten am Weg), Teilnahme auf eigene Gefahr. Zielschluss Gaaden 18:00, Mödling 21:00 Voranmeldung 42 km, 444-Marathon € 12,-, 55 km 444-Klassiker € 15,- Startproviand, Wertungen, Aus- | zeichnungen, Anmeldung und Einzahlung des Startgeldes bis 2.6.2017 Nachmeldung Beim Start möglich, € 3,- Aufzahlung, Urkunde wird nachgeschickt Auszeichnungen Für vorangemeldete Teilnehmer im Ziel Pokal und Urkunde Wertungen IVV, EVG, ÖFS, Wienerland Veranstalter Berg- u. Wanderverein Wienerland, 2103 Langenzersdorf, Pamesseggasse 13, Fax 02244/353 64, office@wienerland.at, www.wienerland.at Konto Wienerland, BIC SSKOAT21XXX, IBAN AT122022700300004751 |
|---|--|

Nostalgimarsch 444 Grinzing - Mödling, 17. Juni

Am 17. Juni wird erst- und einmalig die Durchwanderung des OdIWW-Verbindungsweges 444 Grinzing - Mödling von Wienerland angeboten! Wem 56 km und 1920 hm im Anstieg zu viel sind, kann sich auch auf 42 km bis Gaaden einlassen. Die Limits wurden großzügig angelegt, damit auch „ältere Semester“ eine Chance haben durchzukommen. Ausschreibung beachten!

NL 33-02-08 Spital am Pyhrn ÖK 50 4208

Bereich St. Gallen - Haller Mautern - Hengstpass, enthält die WW 01, 08 und Via Alpina, Aktualisierung 2014

Clemens Ettenauer (Hg.)

Cartoons zum Ruhestand

48 Seiten, kart., Format 14,7 x 14,7 cm, € 5,00, ISBN 978-3-902980-59-5, Holzbaum Verlag, Wien, 2017

Was machen eigentlich Staatsanwälte im Ruhestand? Wie sieht die Sturm- & Harndrangphase aus? Ist ein Arbeitssimulator das richtige Geschenk zur Pensionierung? Und warum werden manche Menschen 278 Jahre alt? Diese und andere Fragen werden hier beantwortet. Mit Bildern von Marco Finkenstein, Dorthe Landschulz, Johann Mayr, Ari Plikat, Schilling & Blum, Miriam Wurster, Martin Zak und vielen mehr.

Das Büchlein (mit Namenszeile) eignet sich hervorragend als Geschenk für Freunde von soeben in Ruhestand Getretene!

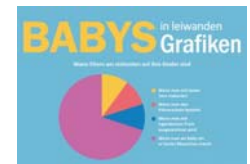


Clemens Ettenauer (Hg.)

Babys in leiwanden Grafiken

44 Seiten, Softcover, Format 14,7 x 10,5, ISBN 978-3-902980-57-1, € 5,00, Holzbaum Verlag, Wien, 2017

Nicht nur frischgebackene Eltern wissen, dass ein Baby weitaus mehr Veränderungen mit sich bringt, als zuvor erwartet. „Babys in leiwanden Grafiken“ beleuchtet humorvoll den Elternalltag und gibt auch Nicht-Eltern einen Einblick in das Leben mit „Baby on board“.



Markus Grolik

Zusammen geht alles besser

48 Seiten, Hardcover, Format 13,5 x 16,5 cm, € 9,30, ISBN 978-3-830-36316-3, Lappan Verlag, Oldenburg, 2017

Zusammen geht alles leichter – das weiß jedes Kind. Erwachsenen kommt diese Erkenntnis oftmals wieder abhanden. Markus Grolik erinnert uns mit Liebe zum Detail und Wortwitz daran und lässt eine Schar lustiger Tiere in fröhlichen Bildern zeigen, dass gemeinsam wirklich ALLES besser geht.

Fazit: Eine lustige Hommage an Freundschaft und Hilfsbereitschaft und ein tolles Geschenk für Groß und Klein. Das Büchlein steht an sichtbarer Stelle, immer griffbereit zum Lesen und Schmunzeln!



Produktgruppe: Landkarten

Produktdefinition: Die Österreichische Karte 1:50 000-UTM ist das topographische Grundkartenwerk Österreichs und wird seit August 2011 gemeinsam mit dem Institut für Militärisches Geowesen (IMG) des Bundesministeriums für Landesverteidigung und Sport (BMLVS) herausgegeben und inhaltlich mit einem zusätzlichen militärischen Aufdruck versehen.

Zuletzt neu erschienene Kartenblätter ÖK 50-UTM, Ausgabe 2016

NL 32-02-30 Bludenz ÖK 50 Nr. 1230

Bereich Nenzing - Schruns - Tschagguns - Vandans, enthält den WW 02, Aktualisierung 2014, Ausland 2008

NL 32-03-18 Kundl ÖK 50 Nr. 2218

Bereich Achensee - Brixlegg - Kramsach - Münster, enthält die WW 01 und Jakobsweg, Aktualisierung und Ausland 2014

NL 32-03-23 Innsbruck ÖK 50 2223

Bereich Hall in Tirol - Wattens - Karwendel - Patscherkofel, enthält die WW 01, 02 und Jakobsweg, Aktualisierung 2015, Nachträge 2016

NL 32-03-30 Mayrhofen ÖK 50 2230

Bereich Hintertux - Zillergrund - Großer Löffler, enthält den WW 02, Aktualisierung 2014, Ausland 1986

NL 32-06-06 Sand in Taufers ÖK 50 2106

Bereich Mühlen in Taufers - Hochfeiler - Zillertaler Alpen, enthält den WW 02, Aktualisierung und Gletscherstand 2014, Ausland 1986 - 2015

NL 33-01-06 Gmunden ÖK 50 3206

Bereich Ebensee - Grünau im Almtal - Laakirchen - Traunsee, enthält den WW 04, Aktualisierung 2015

NL 33-01-29 St. Michael im Lungau ÖK 50 3229

Bereich Muhr - Großer Hafner - Katschberg - Lungau, enthält die WW Arnoweg und Kärntner Grenzweg, Aktualisierung 2008, Nachträge 2013, Gletscher 2009

NL 33-01-30 Tamsweg ÖK 50 3230

Bereich Stadl an der Mur - Mariapfarr - Mauterdorf, enthält die WW Arnoweg, Kärntner Grenzweg und Steir. LRW, Aktualisierung 2014

NL 33-02-02 Ternberg ÖK 50 4202

Bereich Großraming - Losenstein - Maria Neustift - Weyer, enthält die WW 04 und 06, Aktualisierung 2014

NL 33-02-03 Waidhofen an der Ybbs ÖK 50 4203

Bereich Gaflenz - Ybbsitz - Göstling an der Ybbs, enthält die WW 254/454, Nö. LRW, Aktualisierung 2014

NL 33-02-07 Windischgarten ÖK 50 4207

Bereich Hinterstoder - Großer Priel - Totes Gebirge, enthält die WW 01, 04, 09 und Via Alpina, Aktualisierung 2014, Gletscher 2005

Rezensionen

Clemens M. Hutter

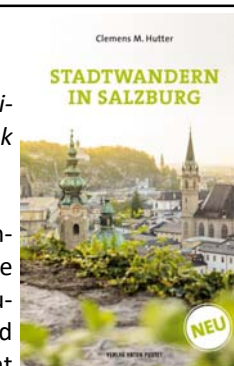
Stadtwandern in Salzburg

200 Seiten, farbig bebildert, Format 11,5 x 18 cm, französische Broschur, € 22,00, ISBN 978-3-7025-0857-9, eBook 978-3-7025-8042-1, € 14,99, Pustet, Salzburg, 2017

Salzburg neu entdeckt

Das neue „Stadtwandern“ lässt uns Salzburg von einer anderen Seite kennenlernen und bietet 28 entschleunigte Spaziergänge durch die Stadt, um zu schauen und zu staunen. Clemens M. Hutter weiß über unzählige Details und Kuriositäten zu berichten, die auch vielen Salzburgern nicht bekannt sein dürften: Oder wussten Sie, warum aus einer sumpfigen Au der Volksgarten entstand, dass im Zwerggarten gar keine Zwerge stehen, dass es in Maxglan die Stadtlandschaft „Balkonien“ gibt, welcher Zusammenhang zwischen den Hochwassermarken in der Altstadt und den Kaivillen am rechten Salzachufer besteht und warum die 1940 abgebaute „gelbe Elektrische“ umgangssprachlich „rasende Eierspeis“ genannt wurde?

Ein Spaziergang durch zwei Jahrtausende, auf dem man sowohl den historischen Spuren von Hexenwahn und Naziterror folgen oder sich in der Stadt beim Klettern oder Surfen im Almkanal üben kann. In diesem Sinne: Die Erde ist rund, aber Salzburg ist eben doch mehr als eine Mozartkugel!



Wolfgang Heitzmann

Salzkammergut BergeSeen Trail

KOMPASS-Wanderführer WF 5647 mit Tourenkarte, 60 Touren – 20 Etappen durch die berühmte Seenlandschaft, dazu 18 alpine Etappen, 8 Etappen regionaler Rundtouren und 14 Aussichtsgipfel

280 Seiten, Format 10,7 x 17,5 cm, ISBN 978-3-99044-236-4, € 14,99, Verlag KOMPASS-Karten, Innsbruck, 2017

x) **Das sportliche Highlight:** Der Salzkammergut Trail bietet auch alpine Varianten – durchs Höllengebirge, von den Gosauseen zur Adamekhütte, durchs Dachsteingebirge, über die Karsthochfläche des Toten Gebirges und auf den Kasberg, z.T. anspruchsvolle Touren für erfahrene Bergsteiger.

x) **Das Familien-Highlight:** Für Genusswanderer bieten sich drei Rundkurse an: in vier Tagen um den gesamten Attersee, von Mondsee zum stillen Irrsee und von



Faistenau rund um die wilde Strubklamm. Die meisten Etappen sind für Kinder „machbar“.

x) **Das Genuss-Highlight:** Ob geräucherter Saibling aus der Schlossfischerei beim Schloss Fuschl, die „Selektion Ausseerland – Salzkammergut“, die Betriebe mit hervorragenden Produkten und Dienstleistungen verbindet, oder süße Köstlichkeiten aus der Bad Ischler Konditorei Zauner: Der Salzkammergut Trail führt Sie auch zu kulinarischen Etappenzielen!

x) **Das persönliche Highlight:** Die Etappen vom Grundlsee über den Vorderen Lahngangsee zum Appelhaus und weiter über den Offensee ins Almtal bieten alle Facetten des Salzkammerguts. Mehr See- und Bergerlebnis in zwei Tagen geht einfach nicht!

x) **Das Kultur-Highlight:** Zwei Regionen stehen auf der Liste des Weltkulturerbes: Hallstatt – Dachstein Salzkammergut und Mondsee. Dort sollte man unbedingt Zeit zum Erkunden der großartigen Museen und der Salzwelten Hallstatt einplanen.

Wichtiges zum Schluss: Am Mittwoch, 7. Juni 2017 wird bei Bad Ischl der neue Weitwanderweg feierlich eröffnet. Wienerland ist dabei und wird davon berichten.

Klaus Harnach

Jakobsweg Spanien

KOMPASS-Wanderführer WF 5913 mit Tourenkarte, 288 Seiten, Format 10,8 cm x 17,5 cm, ISBN 978-3-99044-227-2, Verlag KOMPASS-Karten, Innsbruck, 2017

Auch heute noch übt der Jakobsweg eine ungebrochene Faszination auf Pilger und Wanderer aus, die von den Pyrenäenpässen durch Navarra, La Rioja, Castilla y León und Galizien zum Apostelgrab in Santiago de Compostela ziehen.

An der französischen Grenze startend beschreibt der Autor detailliert den Navarischen Weg (4 Etappen) und den Aragonische Weg (7 Etappen), die sich in Puente La Reina zum Französischen Weg vereinen.

Insgesamt 37 Etappen und knapp 1.000 km sind es bis zum Ziel aller Jakobswegpilger, Santiago de Compostela. Dort ruhen die Gebeine des Heiligen in der gotischen Kathedrale. Beschrieben werden auch die zusätzlichen Etappen von Santiago de Compostela zum Atlantik: Nach Cabo Fisterra bzw. zum Heiligtum Santa Maria de la Barca in Muxia, beides sind Orte mit Jakobuslegenden. Ausführlich werden wichtige Pilgerinformationen aufgelistet: Pilgerunterkünfte, Pilgerbüros, Wasserquellen und Verkehrsmittel, außerdem lohnende Alternativstrecken.

Fazit: Ein aktueller Weitwanderweg- bzw. Pilgerwegführer, der alle Informationen für die Begehung des spanischen Wegabschnittes nach Santiago de Compostela enthält. Sehr empfehlenswert!



Monopoly Banking Ultra

Altersgruppe: Ab 8 Jahre, 2 - 4 Spieler, Hasbro, Artikel-Nr. B6677, € 34,99

Lage, Lage, Lage! Wenn es um Immobilien geht, gilt dieser Leitspruch auch in der Weiterentwicklung der erfolgreichen Monopoly Banking Edition. Mieten schwanken je nach Entwicklung der Gebiete. Alle Karten in diesem innovativen Spiel sind daher elektronisch lesbar. Bankkarten speichern das Vermögen und der elektronische Ultra-Banker behält den Überblick. Nun heißt es, sich möglichst viele Immobilien zu sichern!

Weitere Informationen

Art: Brettspiel

Zubehör: Batterien 3 x AAA Micro nicht im Lieferumfang enthalten



Das Bundesamt für Eich- und Vermessungswesen (BEV, www.bev.gv.at)

Bereich Vermessung und Geoinformation

Aufgabenschwerpunkte des Fachbereiches Vermessung und Geoinformation sind folgende Themen:

1. Führung des Grundstückkatasters in Österreich
2. Schaffung und Erhaltung der amtlichen Vermessungspunkte
3. APOS - Austrian Positioning Service
4. Führung des Digitalen Landschafts- und Geländehöhenmodells
5. Erstellung der amtlichen österreichischen Landkarten

Es werden folgende Kartenwerke werden hergestellt und laufend weitergeführt:

- Österreichische Karte 1:50 000 (und in Vergrößerung 1:25 000) - Österreichische Karte 1:200 000
- Österreichische Karte 1:250 000
- Österreichische Karte 1:500 000

Die Landkarten werden mit unterschiedlichen Inhalten (mit Wegmarkierungen, mit Straßenaufdruck oder als Kombination mit Wegmarkierungen und Straßenaufdruck) in gedruckter Form angeboten. In digitaler Form stehen sie als Kartographische Modelle und im Internet (www.austrianmap.at) zur Verfügung.

6. Orthophotos und Luftbilder

7. Vermessungs- und Verwaltungsarbeiten im Zusammenhang mit der Staatsgrenze

Österreichische Karte 1:50 000-UTM

Kurzname: ÖK50-UTM

