


Waldviertel bis zur Mündung in die March an der österreichisch-tschechisch-slowakischen Grenze. Faszinierende Flusslandschaften, unberührte Wälder und Täler, Burgen und Schlösser machen die Region zu einem unvergesslichen Erlebnis. Aufgeteilt in 15 Etappen führt der Weg vom Waldviertler Hügelland (Nordwald), vorbei an den Stauseen der Grenzregion, durch den faszinierenden Nationalpark Thayatal bis in die Au-Gebiete der südmährischen Tiefebene. Ein Bild- und Wanderbuch über den liebenswerten Thaya-Fluss im Norden Österreichs.



Verena Moritz  
1917

**Österreichische Stimmen zur Russischen Revolution**

288 Seiten, Format 14 x 22 cm, Hardcover, € 24,00, ISBN 978-3-7017-3408-5, ISBN ebook 978-3-7017-4551-7, Residenzverlag, Salzburg, 2017

**Der wichtigste politische Umsturz des 20. Jahrhunderts aus österreichischer Sicht**

Wie stellten sich die beiden russischen Revolutionen aus österreichischer Sicht dar? Zahlreiche Soldaten der k.u.k. Armee waren in russische Gefangenschaft geraten und erlebten das Geschehen hautnah. Was beobachteten sie und wie bewerteten sie die Umbrüche, die nicht nur Russland, sondern die ganze Welt veränderten? Welche Hoffnungen und welche Befürchtungen taten sich nun in der Heimat auf? Wie kommentierte man hier das Entstehen einer neuen Ordnung, die dazu bestimmt war, die Welt über viele Jahrzehnte hindurch in zwei Lager zu teilen?

Verena Moritz lässt anhand von Tagebucheintragungen, Briefen, Zeitungsberichten und anderem bisher unveröffentlichten Quellenmaterial eine Epoche großer Zäsuren erneut lebendig werden.



**Offenlegung** Medium Wienerland, Freizeitmagazin, erscheint monatlich

**Medieninhaber** Berg- und Wanderverein Wienerland, Pamessergasse 13, 2103 Langenzersdorf, ZVR 457838689, **Redaktion** Fritz Peterka, Telefon 02244/3536, Fax 35364, [office@wienerland.at](mailto:office@wienerland.at), [www.wienerland.at](http://www.wienerland.at)

# WIENERLAND

Magazin für Freizeitgestaltung



Erscheinungsort 2103 Langenzersdorf  
40. Jahrgang, Heft 365, 5/2017, Mai 2017



Kulturwandern  
mit Wienerland



Im Rahmen der Wienerland-Wanderserie „Kulturwandern“

**Mittwoch, 10. Mai 2017**

**Eisenbahnmuseum**

**Schwechat**

► **Treffpunkt:** 9:05 Uhr

► **Ort:** Schwechat Bhf

► **Anreise:** S-Bahn Wien Floridsdorf 8:36 - Schwechat 9:05

► **Teilnehmerbeitrag:** Wienerland-Mitglieder buchen eine Teilnahme auf der Blockkarte ab, ansonsten € 2,- Beitrag

► **Buffet:** Wienerland ladet zum Abschluss zu einer La-bung



Das Eisenbahnmuseum Schwechat ist in der ehemaligen Zugförderung der „Lokalbahn Wien - Preßburg“ untergebracht und wurde vom Verein VEF gemeinsam mit mehreren Partner eingerichtet. Es sind viele Fahrzeuge des Technischen Museums Wien hier beheimatet.

## Wienerland-Veranstaltungen Mai/Juni 2017

Mo 8.5. Wien 1 UBW 10 km 17:00 U 1 Stephansplatz J EVG  
**Die 9.5. Wien 4 Bezirksmuseum KUW 8 km 9:00 Wien Hbf Reisezentrum R E/I**  
 Die 9.5. Wien 21 SBW 10 km 16:00 Bhf Strebersdorf Vorplatz F EVG  
**Mi 10.5. Schwechat Eisenbahnmuseum KUW 8 km 9:05 Bhf R E/I**  
 Mi 10.5. Kaisermühlen MIW 10 km 14:00 U 1 Kaisermühlen H IVV  
 Do 11.5. Wien 21 WMR 10 km 17:00 U 6 Neue Donau J EVG  
 Fr 12.5. Langenzersdorf FRW 10 km 14:00 Bhf P IVV DRW  
 Sa 13.5. Semmering - Mürzzuschlag WIG 17 km 9:14 Semmering Bhf K EVG  
 Mo 15.5. Wien 21 UBW 10 km 17:00 U 6 Floridsdorf J EVG  
 Die 16.5. Wien 12 SBW 10 km 16:00 Bhf Meidling Reisezentrum F EVG  
 Mi 17.5. Langenzersdorf MIW 10 km 14:00 Bhf Langenzersdorf Sch IVV KSW  
 Do 18.5. Wien 9 Teil 1 KUW 8 km 9:00 U6 Währinger Straße R E/I  
 Do 18.5. Wien 15 STW 8 km 15:00 U 4/6 Längenfeldgasse Ausgang Längenfeldgasse L EVG  
 Fr 19.5. Langenzersdorf FRW 10 km 14:00 Bhf P IVV KSW  
 Sa 20.5. Wien Strebersdorf SW 40 km 7:00 Strebersdorf Bahnst E EVG Marchfeldkanalweg  
 Mo 22.5. Wien 13 UBW 10 km 17:00 U 4 Hietzing J EVG  
 Die 23.5. Wien 19 SBW 10 km 16:00 Bhf Nussdorf Vorplatz F EVG  
 Mi 24.5. Strebersdorf MIW 10 km 14:00 Bhf Strebersdorf H IVV DRW  
 Do 25.5. Wien 7 KUW 8 km 9:00 Westbhf U6 Ausgang R E/I  
 Do 25.5. Wien 10 WMR 10 km 17:00 U 1 Reumannplatz J EVG  
 Fr 26.5. Langenzersdorf FRW 16 km 14:00 Bhf P IVV BRW  
 Mo 29.5. Wien 21 UBW 10 km 17:00 U 1 Leopoldau J EVG  
 Die 30.5. Wien 2 SBW 10 km 16:00 Bhf Praterkai bei Bus-Hst F EVG  
 Mi 31.5. Prater MIW 10 km 14:00 Riesenrad Sch IVV  
 Do 1.6. Wien 1 Teil 4 KUW 8 km 9:00 U1/4 Schwedenplatz unterer Ströck R E/I  
 Do 1.6. Wien 13 STW 8 km 15:00 U 4 Hütteldorf Ausgang Wienfluss L EVG  
 Fr 2.6. Langenzersdorf FRW 10 km 14:00 Bhf P IVV TRW  
 Sa 3.6. Karnabrunn - Absdorf SW 40 km 7:37 Karnabrunn Pfennigbauer P EVG Jakobsweg Weinviertel III  
 Mo 5.6. Wien 22 UBW 10 km 17:00 U 2 Donaustadtbrücke J EVG  
 Die 6.6. Wien 2 SBW 10 km 16:00 Bhf Praterstern Kassenhalle F EVG  
 Mi 7.6. Stammersdorf MIW 11 km 14:00 Endstelle 31 H IVV  
 Do 8.6. Wien 22 Teil 1 KUW 8 km 9:00 U2 Stadlau R E/I  
 Do 8.6. Wien 12 WMR 10 km 17:00 U 6 Bhf Meidling J EVG  
 Fr 9.6. Langenzersdorf FRW 10 km 14:00 Bhf P IVV

### Reinhard Dippelreither **Österreich: Via Sacra** von Wien nach Mariazell

160 Seiten, 44 farbige Abb., 22 Karten und Höhenprofile, Übersichtskarte in der Umschlagklappe, GPS-Track zum Download, € 12,90, ISBN 978-3-86686-462-7, 1. Aufl., 2017, Outdoor Verlag, Conrad Stein, Welter  
**Unterwegs auf der Via Sacra: neuer Wanderführer zum Pilgerweg nach Mariazell**



Viele Pilgerwege führen von Wien zum Wallfahrtsort Mariazell. Einer davon ist die Via Sacra, die „heilige Straße“, über deren genauen Verlauf in der Vergangenheit jedoch viel Unklarheit herrschte – bis in den letzten Jahren schließlich eine neue Route entwickelt und markiert wurde. Eine zuverlässige Beschreibung für diesen Weg liefert der neue Pilgerführer „Österreich: Via Sacra“ aus dem Conrad Stein Verlag.

Nach einer kurzen Einleitung zur Geschichte der Via Sacra findet man hilfreiche allgemeine Tipps zur Planung und Vorbereitung der Wanderung. Hier gibt der pilgererfahrene Autor Reinhard Dippelreither Empfehlungen zu Ausrüstung, Informationsbeschaffung, Markierungen, Wanderzeit u. v. m. Im Anschluss folgt die detaillierte Beschreibung für den ca. 120 km langen Weg vom Wiener Stephansdom über Kaumberg, Türnitz und Annaberg nach Mariazell. Neben den sieben Etappen des Hauptwegs stellt das Buch auch eine Voretappe und verschiedene Wegvarianten vor. Bei allen Beschreibungen legt der Autor besonderen Wert darauf, Pilger trotz

teils verwirrender Beschilderungen zuverlässig auf den richtigen Weg zu leiten. Auch werden alle am Weg oder in der Nähe des Weges gelegenen Unterkünfte aufgeführt, sodass am Ende jeder Etappe schnell eine Übernachtungsmöglichkeit gefunden ist. Karten, Höhenprofile und ein GPS-Track ergänzen die genauen Beschreibungen und das leichte und handliche Format macht das Buch vollends zu einem wandertauglichen Wegbegleiter.

Gerhard Jakob Mikysek

### **Die Thaya** Eine Flusswanderung 311 km in 15 Etappen

274 Seiten, Format 14,8 x 21 cm, Softcover, 1. Aufl., 2017, € 19,90, ISBN 978-3-85028-791-3, Verlag Berger, Horn

Nach dem eindrucksvollen Kamp-Buch erschien jetzt ein Wanderbuch entlang der Thaya, einem grenzüberschreitenden und geschichtsträchtigen Waldviertler Fluss. Der Autor beschreibt die Thaya in seiner vollen Länge von der Quelle im

doch unschwer hoch über dem Kaunertal von der Aifneralm zur Verpeilhütte. Im Südteil die alpine Variante um den Ort Palù del Fersina ist etwas für Feinschmecker unter den Wanderern. Zwei ganze Tage lang bleibt der Weg anspruchsvoll und führt mal über, mal knapp unter den Bergzacken entlang. Dazu kommen viele Möglichkeiten für schöne Gipfelerlebnisse.

**Das Kultur-Highlight:** Ziemlich genau vor 100 Jahren herrschte Krieg an den südlichen Ausläufern der Alpen. Monatlang standen sich die Soldaten der österreichischen Monarchie und Italiens in den Bergen des Monte Pasubio gegenüber. Der E5 führt als Friedensweg durch die einstigen Schlachtfelder, wo der Wanderer Zeuge von diesen unvorstellbaren Grausamkeiten wird.

Wolfgang Heitzmann

### Zillertal

KOMPASS-Wanderführer WF 5631

208 Seiten, Format 10,8 cm x 17,5 cm, ISBN 978-3-99044-222-7, Verlag KOMPASS-Karten, Innsbruck, 2017

Die KOMPASS Wanderführer enthalten eine praktische Tourenübersicht mit exakten Wegbeschreibungen und Höhenprofil. Die beigelegte Tourenkarte im Maßstab 1:50.000 erleichtert die Planung Ihrer Tour.

**Das sportliche Highlight:** Die Ahornspitze – der vielleicht alpinste Gipfel oberhalb von Mayrhofen. Vorge stellt wird dabei nicht nur der „Peter-Habeler-Aufstieg“, sondern eine spannende Rundtour über einen schnittigen Felsgrat, auf dem geübte Bergsteiger ihre Freude haben werden.

**Das Familien-Highlight:** Die Wasserfälle im vorderen Zillertal und im hinteren Tuxer Tal sind allesamt Highlights für Kinder – vom Harter Schleierwasserfall bis zur „Wasserhöhle“ beim Schraubenfall in Hintertux.


**Das Genuss-Highlight:** Im Süden des Gerlostals verbergen sich abgeschiedene Täler mit Almhütten, die im Sommer bewirtschaftet werden. Dort gibt es nach einem kurzen Anmarsch bodenständige regionale Köstlichkeiten zu verkosten.

**Das persönliche Highlight:** Der einzigartige „Wander-Klassiker“ vom Breitlahner zur Berliner Hütte und weiter zum Schwarzsee schenkt unvergessliche Erlebnisse. So nahe kommen Sie den größten Gletschern der Zillertaler Alpen sonst kaum wo.

**Das Kultur-Highlight:** Das Zillertaler Regionalmuseum zwischen Zell am Ziller und Hippach ist nicht nur sehr interessant, sondern auch ein liebenswertes Wanderziel, das sich z. B. mit einem Abstecher zum Talbach-Wasserfall verbinden lässt.



## Mitteilungen des BWV Wienerland



### Besondere Wienerland-Veranstaltung

+ ) Die 9.5. Wien 4 Bezirksmuseum 9:00 Wien Hbf Reisezentrum

+ ) Mi 10.5. Schwechat Eisenbahnmuseum 9:05 Bhf mit Buffet!

### Teilnehmerbeiträge bei Wienerland

**Teilnehmerbeitrag** bei einer Wienerland-Veranstaltung: € 2,00, ab 40 km € 4,-

**Blockkarte** für acht Teilnahmen: € 12,00, **Startkarte** für einen PW: € 2,00

### Angebot: Wienerland-Accessoires

Die beliebte **Wienerland-Schirmkappe**, blau, mit Wienerland-Logo, die letzten

**Wienerland-Funktionsleibchen**, blau, bedruckt mit Wienerland-Logo, **Restgröße**

S, alles zum **Sonderpreis** von je € 5,-/Stk.!

### Zeitung „Wienerland“

Das Freizeitmagazin „Wienerland“ wird a) für 12 Monate zum Preis von € 12,- mit der Post zugestellt, das Zustell-Abo gilt für diesen Zeitraum und erlischt danach automatisch oder b) kostenlose Abgabe bei Veranstaltungen und c) Ausdrucksmöglichkeit von der Wienerland-Homepage [www.wienerland.at](http://www.wienerland.at).

### Förderer und Mitgliedsbeitrag 2017

Wer eine Blockkarte (€ 12,00) löst, ist **Förderer** im Kalenderjahr 2017 und hat **nur damit** Anspruch auf Wienerland-Ehrungen. **Vollmitgliedschaft** € 20,-. Einzahlungen bei allen Wanderleitern möglich.

### Kultur-Wandern

Alfred Rusch arbeitete sich bereits erfolgreich als Wienerland-Wanderleiter ein, unterstützt von seiner Frau Irene. Die Wanderungen werden mit EVG- und IVV-Wertungen angeboten. Schwerpunkte 2017 sind: Kulturwanderungen in den Wiener Bezirken und der Besuch aller Wiener Bezirksmuseen 2017/18.

### Wienerland-Cup 2017

Viele Urkunden wurden 2017 bereits vergeben. Nicht vergessen, damit hat man Anspruch auf ein Buch oder eine Wienerland-Publikation oder eine Wanderquartett-Startkarte. Bitte **Termin** vormerken: Vergabe am **Freitag, 9. Juni 2017, ab**

**15:30 Uhr**, nach der Wanderung am Dirnelwiesenweg, in der Konditorei Pfaffl, Langenzersdorf.

### Wanderquartett-Cup 2017

Wienerland wertet alle Begehungen auf den Wanderquartettwegen **im Rahmen von Wienerland-Veranstaltungen** im Kalenderjahr 2017.

Das ist die aktuelle Rangliste: 1. Hans Neubauer, Alois Stöger, 5 Quartette, 3. Robert Mazurkiewicz, Fritz Zechmeister, 4, 5. Herbert Bayer, Hans Hoys, Josef Illing, Manfred Tachetzy, 3, 9. Otmar Allram, Alfred Biela, Anne und Fritz Peterka, 2, 13. Manfred Folly, Markus Kolar, Karl Reichartzeder, Hans und Irene Schmid, Johannes Tachetzy, 1.

### Wienerland-Sportwandercup 2017

In 14-tägigem Rhythmus läuft der Cup ab. Nächste Veranstaltungen sind am 6.5. (KRW) und am 20.5. (MKW) - siehe Programm Seite 2.

## Mitteilungen des ÖFS



### ÖFS-Pässe und ÖFS-Kalender 2017

ÖFS-Pässe und ÖFS-Kalender liegen auf. Bitte Hinweise und Ausdrucksmöglichkeiten auf [www.oefs.at](http://www.oefs.at) beachten. Der ÖFS freut sich über rege Teilnahme an Meisterschaft und Cup 2017!

### ÖFS-Bewerbe

Aus gegebenem Anlass erinnert der ÖFS daran, dass für die **Meisterschaft** ausnahmslos **alle** Veranstaltungen gelten. Für den **Cup** gilt monatlich eine **registrierte** Veranstaltung (im Kalender groß und fett geschrieben). Es werden ausschließlich österreichische Veranstaltungen gewertet.

### Vorschau: Nostalgimarsch 444 Grinzing - Mödling, 17. Juni

Es wird nun schön langsam Zeit, sich auf das Sportwander-Highlight 2017 vorzubereiten: Am 17. Juni wird einmalig die Durchwanderung des OdlWW-Verbindungsweges 444 Grinzing - Mödling angeboten! Wem 56 km und 1920 hm im Anstieg zu viel sind, kann sich auch auf 40 km bis Gaaden einlassen. Die Limits wurden großzügig angelegt, damit auch „ältere Semester“ eine Chance haben durchzukommen. Ausschreibung beachten!

- die Geschichte der Waldenser in Steyr erforscht. Die mittelalterliche Stadt war im 13. und 14. Jahrhundert eine Hochburg des Waldensertums, das sich über ganz Europa ausgebreitet hatte. Die Waldenser predigten die Armut, lebten nach dem Evangelium und setzten sich für soziale Verbesserungen ein. Angefangen von religiösen und sozialen Entwicklungen im Mittelalter schildert die Autorin die Entstehung, die Lehre und das Wirken der Waldenser im Allgemeinen und im Raum Steyr. Sie trotzten der katholischen Kirche und wurden als Ketzer verfolgt.

In Steyr wurden 1397 mehr als tausend von ihnen vor das Inquisitionstribunal geladen, mehr als hundert erlitten den Feuertod. Auch mehrere Einzelschicksale hat Helga Fiala recherchiert. Die aus Frankreich stammende Waldenser-Bewegung gilt als Vorläufer der Reformation, aus der die Evangelische Kirche hervorgegangen ist. "Das Buch ist der Erinnerung an diese mutigen Vorfahren des christlichen Glaubens und dem frühen sozialen Engagement gewidmet", betont die Autorin.



Gerhard Stummvoll, Raphaela Moczynski

### Europäischer Fernwanderweg E5

#### Von Konstanz nach Verona

KOMPASS-Wanderführer WF 5962

292 Seiten, brosch., Format 10,8 cm x 17,5 cm ISBN 978-3-99044-230-2, Verlag KOMPASS-Karten, Innsbruck, 2017

Alle KOMPASS Wanderführer enthalten eine praktische Tourenübersicht mit exakten Wegbeschreibungen und Höhenprofil. Die beigelegte Tourenkarte erleichtert die Planung Ihrer Tour.

**Das sportliche Highlight:** Schwindelfrei, trittsicher und konditionell gut gerüstet sollte man für die Überschreitung der faszinierenden Nagelfluhkette sein, über sechs bis sieben Stunden geht es luftig immer am Grat entlang.

**Das Genuss-Highlight:** Die allerletzte Etappe des E5 von Erbezzo nach Verona bietet viel Abwechslung. Während der Weg großteils abwärts verläuft, passieren wir ein tropisch anmutendes Tal, einen gigantischen Felsbogen und zuletzt noch eine Schlucht. Dazwischen immer wieder unvergessliche Blicke in die vor uns liegende Ebene.

**Die persönlichen Highlights:** Im Nordteil der Dr.-Angerer-Panoramaweg, zwei Etappen der alpinen Variante entlang des Kaunergrats, führt aussichtsreich und



und kulturelle Kontraste.

Wanderautorin Silke Hertel nimmt Sie mit auf 35 Entdeckungstouren rund um den See – vom einfachen Höhenweg durch schattige Edelkastanienwälder und vorbei an Gärten mit exotischen Blüten bis hin zur anspruchsvolleren Gipfelbesteigung im Fels. Oft bleibt nach der Tour genügend Zeit, um sich im Lago Maggiore oder in einem der glasklaren Flussgumpen von Maggia oder Verzasca zu erfrischen. Und natürlich, um sich in den zahlreichen Grotti und Ristoranti mit der einheimischen »cucina nostrana« zu belohnen.

Die Überarbeitung der Reise- und Wanderführerserie aus dem Michael Müller-Verlag hat gut getan: erfrischendes Layout, bunte Themenrahmen und neues handliches Gefühl!

Ana Maria Lajusticia Bergasa

### **Magnesium und Sport**

#### **Über die Gefahren von Magnesiummangel**

*Taschenbuch, 112 Seiten; mehrere S/W-Grafiken, Format 13,5 x 21 cm, € 11,90, ISBN 978-3-85068-972-4, Ennsthaler Verlag, 2017*

Muskelkrämpfe, Migräne, Müdigkeit, Nervosität Magnesium ist für unseren Körper unentbehrlich. Speziell Sportler profitieren von einer ausreichenden Versorgung mit dem oft verkannten Mineral. Die Autorin untermauert dies anhand kenianischer und äthiopischer Läufer, die als die besten der Welt gelten. Anders als in unseren Breiten beziehen sie ihre Nahrungsmittel aus magnesiumreichen Böden. Ein Mangel an Magnesium kann im schlimmsten Fall sogar zum plötzlichen Herztod führen, im Buch werden etliche Beispiele angeführt.

Ana Maria Lajusticia Bergasa listet die magnesiumreichsten Lebensmittel auf und gibt wertvolle Tipps zur Anwendung von Magnesium. Sie führt die gesundheitlichen Vorteile ebenso ins Treffen wie die Symptome und Gefahren von Magnesiummangel.

Wer viel und gern Sport betreibt, sollte dieses Buch lesen!

Helga Fiala

### **Die Waldenser in Steyr**

#### **Eine vorreformatorische Bewegung**

*Hardcover, 134 Seiten, 16,5 x 24 cm, € 19,90, ISBN 978-3-85068-974-8, Ennsthaler Verlag, 2017*

Fünf Jahre lang hat Helga Fiala in mühsamer Arbeit - die Quellenlage ist spärlich



# Rezeensionen

Anne Haertel

### **Adlerweg**

#### **Vom Wilden Kaiser zum Arlberg**

24 Etappen, Rother Wanderführer


*184 Seiten, 135 Abb., kart. mit PolytexLaminierung, Format 11,5 x 16,5 cm, 31 Höhenprofile, 32 Wanderkärtchen im M 1:75.000, zwei Übersichtskarten, GPSTracks zum Download, ISBN 9783763344901, € 15,40, Bergverlag Rother, München, 2017*

»Auf den Schwingen des Adlers« führt der Adlerweg quer durch Tirol, von Ost nach West, über sechs Gebirgsgruppen von St. Johann im Wilden Kaiser nach St. Christoph am Arlberg. Obwohl er zu den bekanntesten

Fernwanderwegen zählt, findet man hier oft pure Einsamkeit. Die Route führt in den Brandenberger Alpen durch einsame und liebevolle Gegenden, passiert im Karwendel imposante Felswände wie die Lalidererwände und taucht in den Lechtaler Alpen schließlich ein in eine steinige, schroffe Bergwelt.

Unterwegs verlocken urige Almen und gastfreundliche Berghütten mit der vorzüglichen Tiroler Küche zur Einkehr, und manch am Wegesrand aufragender Gipfel kann erklommen werden. Doch der Reiz liegt nicht allein in der Gebirgslandschaft, auch die Täler mit ihren blumenreichen Bergwiesen, den grünen Wäldern und den schäumenden Gebirgsbächen ziehen den Wanderer in ihren Bann.

In diesem Rother Wanderführer beschreibt die Autorin Anne Haertel detailliert alle 24 Etappen in der aktuellen, 2015 und 2016 geänderten Streckenführung; ergänzt durch viele nützliche Infos, Angaben zu Einkehr und Übernachtungsmöglichkeiten, Kartenausschnitte mit eingezeichnetem Routenverlauf, aussagekräftige Höhenprofile und zum Download bereitgestellte GPSTracks. Zusätzlich zur offiziellen Streckenführung gibt die Autorin zahlreiche Hinweise auf Varianten und Alternativrouten, die eine flexible Wanderplanung ermöglichen.



Katharina Kunz

### **Die Wachau erleben**

#### **wie noch nie**

*64 Seiten, geb., Format 14,5 cm x 11 cm, ISBN 9783710400889, Servus Verlag, Salzburg, € 7,00*

Wollen Sie die Wachau entdecken? Reisen Sie mit unserer Autorin zu bekannten

und weniger bekannten „Fleckerln“ in der Donauregion und lassen Sie sich von den Geschichten rund um Burgen und Lesehöfe, Weinberge und Marillenbäume begeistern. Katharina Kunz trifft eingesessene Wachauer, die allerhand zu erzählen haben und lässt sich von den Hiesigen ihre Lieblingsplätze zeigen. So kennen Sie die Wachau bestimmt noch nicht.

#### Zur Autorin

Katharina Kunz, Jahrgang 1973, freie Journalistin, Texterin und Buchautorin in Wien. Die studierte Kommunikationswissenschaftlerin ist – u. a. für das Magazin Servus in Stadt und Land – immer wieder in ganz Österreich unterwegs, schreibt Porträts und Reportagen und erzählt Geschichten vom Essen und seiner Herkunft. Sie interessiert sich für Menschen, die mit Leidenschaft ihre Ideen verwirklichen und für Gegenden mit besonderer Geschichte. Kein Wunder, dass sie die Wachau so gerne hat.



Jürgen Plogmann


#### Lechweg mit Lechschleifen

Rother Wanderführer, 1. Aufl., 2017, 128 Seiten, 79 Farbabb., 22 Wanderkärtchen M 1:50.000, 18 Höhenprofile, 2 Übersichtskarten, GPSTracks zum Download, Format 11,5 x 16,5 cm, kart. mit PolytexLaminierung, ISBN 9783763344819, € 15,40, Bergverlag Rother, München

Eisblau und ungezähmt fließt der Lech von seiner Quelle bis zum Fall, genussvoll wandert man hier durch eine der letzten Wildflusslandschaften Europas. Es ist eine beeindruckende und erlebnisreiche Wanderung, die auf dem Lechweg vom Formarinsee in Vorarlberg bis zu den herrlichen Königsschlössern in Füssen im Allgäu führt. Dieser Rother Wanderführer stellt den Lechweg mit allen wichtigen Informationen für eine gelungene, genussvolle Weitwanderung vor.

Der Lechweg ist auf seinen 125 Kilometern ein relativ leicht zu begehender Weitwanderweg und ein einzigartiges Naturerlebnis dazu: er verläuft auf aussichtsreichen Panoramawegen, über üppige Almwiesen und durch artenreiche Auen. Immer wieder quert man den Fluss, abenteuerlich ist die 200 Meter lange Hängebrücke bei Holzgau.

Zusätzlich zu den acht Etappen des Lechwegs beschreibt dieser Rother Wanderführer auch die zehn Lechschleifen. Sie sind abwechslungsreiche Ergänzungen



für alle, die den wilden Fluss gern etwas länger genießen möchten – oder als Halbtages und Tageswanderungen für diejenigen geeignet, die lieber kürzer unterwegs sein wollen.

Verlässliche Etappenbeschreibungen, Wanderkärtchen mit eingezeichnetem Wegverlauf und aussagekräftige Höhenprofile sorgen für leichte Orientierung unterwegs. Für alle Etappen stehen GPS-Daten zum Download bereit. Außerdem gibt es detaillierte Angaben zu Einkehr und Übernachtungsmöglichkeiten sowie viele Infos zu den Sehenswürdigkeiten und den Sagen und Geschichten unterwegs.

#### Eurovelo 9

##### Von Brünn nach Maribor

100 Seiten, M 1:75000, Stadtpläne, Übernachtungsverzeichnis, Höhenprofil, Spiralbindung, ISBN 9783850006644, € 12,90, Verlag Esterbauer, Rodingendorf, 1. Aufl., 2015



Der EuroVelo 9 ist Teil des Europäischen Radfernrouthenetzes. Von der geplanten Route polnische Ostseeküste kroatische Adria (insgesamt 1930 km) sind bislang 550 km fertig und beschildert: von der Stadt Brno in Südmähren durch den Osten und Süden Österreichs bis Maribor in Slowenien. Die Tour kann (bei entsprechender Witterung) eine Genusstour sein, vorbei an Weinbergen, durch historische Städte und zu zahlreichen Thermen. Im Moment schätzt man besonders die Routentipps des handlichen Radführers, denn der Radweg wird auch auf Sandstraßen und Schotterpisten geführt. Die Autoren versorgen Radler mit Rennrädern mit wichtigen Infos zu Varianten ein entscheidendes Plus des Büchleins!

Fazit: Das preiswerte und 100% praxistaugliche Radbuch gehört zwischen Brünn und Marburg unbedingt auf dem Radlenker montiert!

Silke Hertel

#### Lago Maggiore

Wanderführer MM-Wandern

252 Seiten, Karte (Leporello), 1. Aufl., 2017, farbige Abb., € 15,40, ISBN 978-3-89953-985-1, Michael Müller Verlag, Erlangen

Üppige, subtropische Gärten und karge Gipfel, gebändigte Natur und ungezähmte Wildnis, geschäftiges Treiben und absolute Stille, prächtige Belle Époque Palazzi und ursprüngliche Bergdörfer. Wer am zweitgrößten See im Südalpenraum die Wanderschuhe schnürt, entdeckt landschaftliche

